

Étude sur les têtes de bassin versant en Finistère

Étudiante DAE IMA : Alix Augier - Maître de stage : Anaëlle Magueur



Problématique :

Inventaire, caractérisation et hiérarchisation des têtes de bassin versant demandés dans une disposition du SDAGE Loire-Bretagne
Pas de méthode validée actuellement

Sollicitation de la Cellule d'Animation sur les Milieux Aquatiques du Finistère par les acteurs concernés par cette disposition
Lancement d'une réflexion méthodologique et technique pour **répondre à cette demande**

Missions :

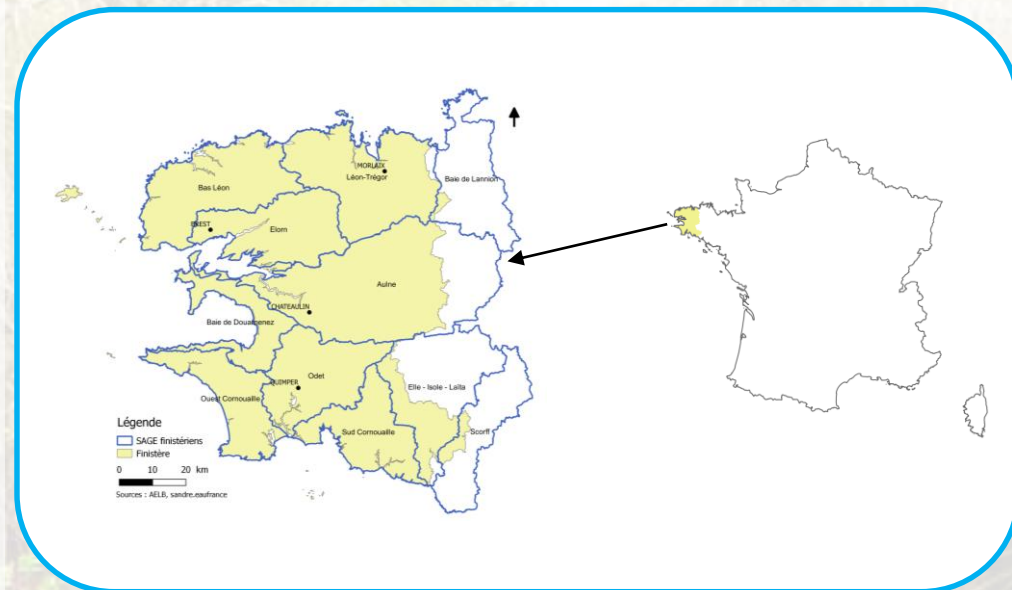
- Travail d'enquête
- Étude des approches méthodologiques et cartographiques sous SIG pour identifier et caractériser les têtes de bassin versant
- Préconisations et propositions sur les suites à donner face à la demande de ces territoires

Constats :

- Notion de têtes de bassin récente, technique, aux **perceptions variées**, **parfois confuses** entre les acteurs et **questionnée**
- Approche opérationnelle mais pas réglementaire
- Méthodologies d'identification, de caractérisation et de hiérarchisation des têtes de bassin expérimentales et nécessitant une technicité importante
- Besoins d'**accompagnement méthodologique** des acteurs locaux (identification, caractérisation et communication)

Propositions :

- **Stabiliser** une définition des têtes de bassin adaptée au contexte local, compatible avec le SDAGE et partagée par les acteurs finistériens
- **Choisir** parmi les scénarios proposés, ceux à adopter en termes d'élaboration de méthodologies d'inventaire et de caractérisation des têtes de bassin
- **Pistes d'actions** pour favoriser la prise en compte de ces milieux



Territoire d'étude : le Finistère (29)

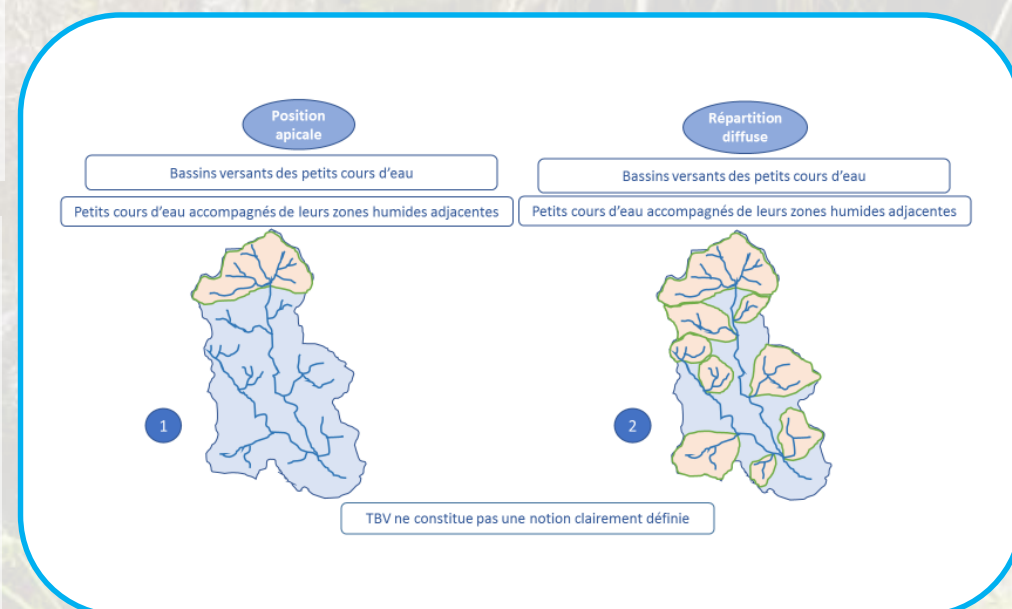
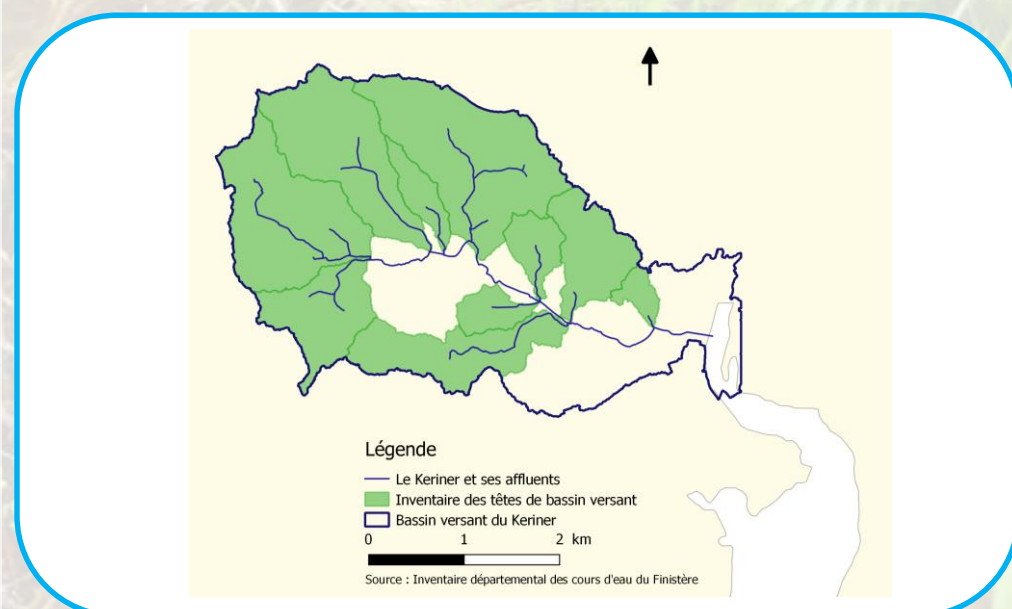


Schéma illustrant les différentes perceptions liées à la notion de têtes de bassin versant



Exemple de délimitation SIG des têtes de bassin versant