

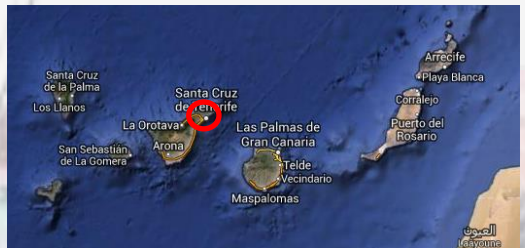
PIÉTONNISATION DU CENTRE VILLE

Plan Especial del Conjunto Historico Los Hoteles

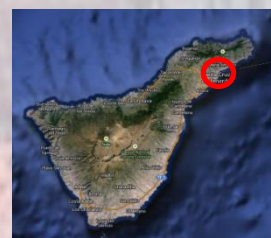
Stage de fin d'études – Mairie de Santa Cruz de Tenerife, Espagne (Gerencia de Urbanismo)



Europe - Espagne



Iles Canaries



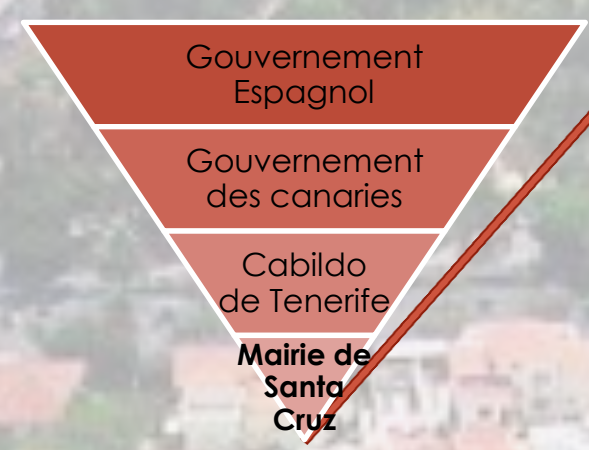
Tenerife



Santa Cruz de Tenerife

Fonctionnement

Une organisation espagnole très similaire à l'organisation française :



Plan général d'urbanisme composé de plusieurs **plans spécifiques**

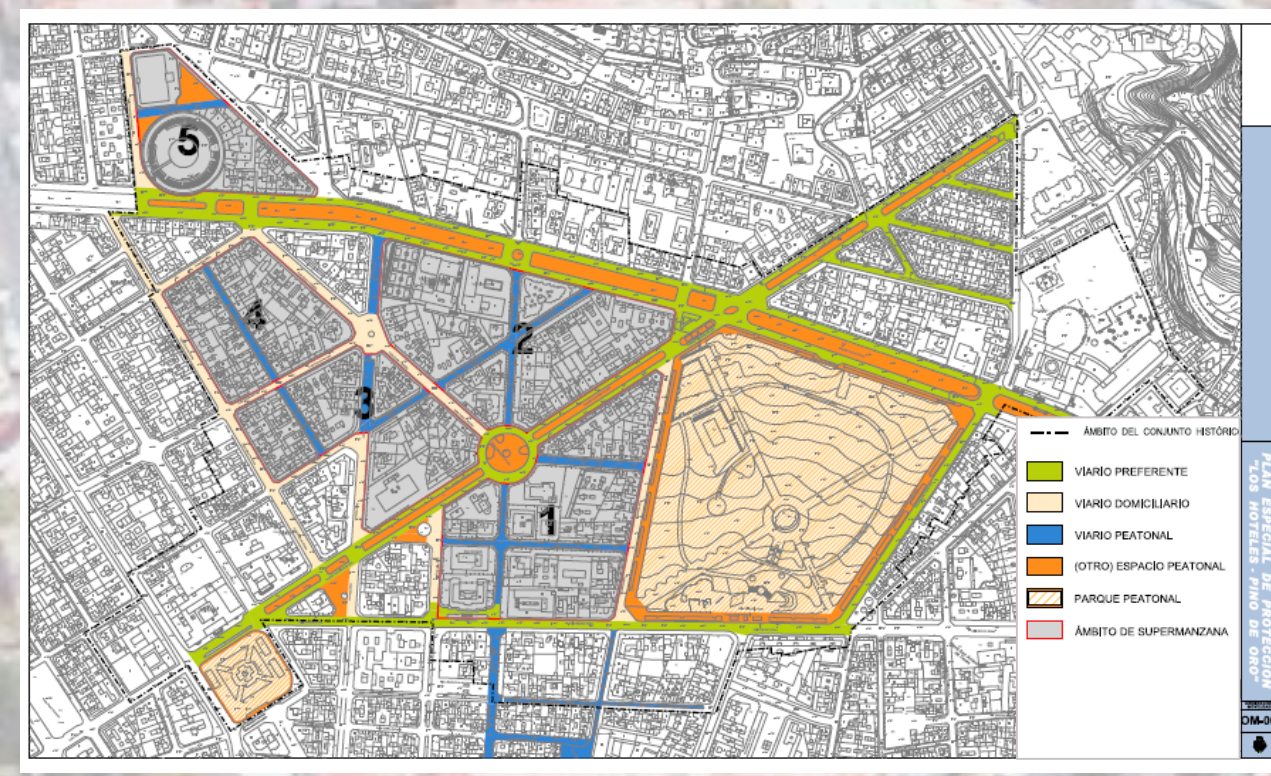
Objectifs du Plan Especial de Conjunto Historico Los Hoteles :

- Lier le quartier au centre historique
- Sécuriser et créer plus d'espace pour les déplacements piétons
- Créer une ville "Mucho mas amable"
- Récupérer la convivialité des espaces publics
- Régulariser la construction et protéger le patrimoine historique

La commande

Aide à l'élaboration du plan de mobilité du plan spécial de la zone Los Hoteles :

- Etude de l'impact sur le trafic de la piétonisation prévue de la zone:
- Rédaction des rapport d'information et d'aménagement mobilité de la zone (*Memoria de Informacion Movilidad + Memoria de Ordenacion Movilidad*);
- Elaboration des cartes d'information et d'aménagement mobilité de la zone (*Planes de Informacion Movilidad + Planes de Ordenacion Movilidad*).



Le travail

Présentation du travail et de la zone étudiée **par Antonio Arimany Cayol, chef de la section d'étude et design urbain**, Architecte et tuteur de stage.

Observations sur le terrain et analyse du site
Réculte des données
Observation critique des piétonisation prévue
Rédaction du rapport et réalisation des plans d'information

Elaboration du diagnostic
Calcul des reports de trafic par tronçons
Rédaction du rapport et réalisation des plans d'aménagements:
Justification des piétonisations et définition de 5 supermanzanas, d'après le concept né à Barcelone.

