



Communauté de Communes du
Rouillacais

Stage 2003
Lucie BELLIVIER
Magistère III



Tome 1

Participation au projet de produit touristique de la Communauté de communes du Rouillacais

... A la découverte du terroir par la randonnée
équestre, pedestre et VTT...



Tuteur : Jean-Yves Grulier

REMERCIEMENTS

En tout premier lieu je tiens à remercier « l'équipe » de la Communauté de communes, tant élue qu'administrative pour l'accueil qu'on m'a réservé mais aussi pour la confiance qu'on a accordé à mon travail. Parmi cette équipe, j'aimerais adresser une pensée toute particulière à :

Monsieur Claude Mesnard, président de la Communauté de communes,

Monsieur Christian Légeron, son vice-président,

Michèle Aubouin, agent de développement, et

Corinne Blanchard, agent comptable,

qui ont répondu présent avec énormément de gentillesse à mes demandes ou à mes interrogations au fil du stage.

L'association Chemins est également au centre de mes remerciements et notamment :

Angel Valastro, le président qui a su diriger mes recherches, et

Alain Gaillard, soutien indispensable pour la mise en place des circuits.

Je souhaiterai également remercier :

Fabrice Figuière, chargé de mission à la Confédération Charentaise de la Randonnée Pédestre,

Jean-Luc Tanguidé, le « monsieur sentiers » du Conseil Général au service environnement,

Christine Rodriguez, agent d'accueil à l'office de tourisme du Rouillacais.

Enfin, je réserve un remerciement particulier:

à **Jean-Yves Grulier**, membre du corps enseignant du CESA qui a suivi mon travail d'un regard professionnel,

au personnel administratif du département Aménagement de l'EPUT, **Martine Lerouge**, **Anne Fouchier**, **Pascaline Robin**,

aux personnes ressources de la bibliothèque, **Pascale Le Halper**, **Sophie** et **Francine**.

Un dernier merci à **Pascale et Bernard Hidreau** pour leur accueil chaleureux en Charente.

TABLE DES MATIÈRES

TOME 1

Remerciements.....	p.2
Préambule.....	p.6
Introduction.....	p.7
I. DIAGNOSTIC.....	p.9
A) Un cadre naturel propice au tourisme vert.....	p.10
1. <u>Définition</u>	p.10
a. <i>Le tourisme rural</i>	p.10
b. <i>Le tourisme vert</i>	p.12
2. <u>Situation de la Communauté de communes du Rouillacais</u>	p.13
a. <i>Situation géographique et physique : les paysages du Rouillacais</i>	p.13
b. <i>Caractéristiques écologiques et dispositifs de protection</i>	p.13
B) Le tourisme en Rouillacais : activités et organismes	p.15
1. <u>L'office de tourisme intercommunal</u>	p.15
2. <u>Les tendances touristiques</u>	p.15
a. <i>Spécificités à l'échelle départementale</i>	p.15
b. <i>Demande locale</i>	p.16
3. <u>Principaux sites fréquentés</u>	p.16
4. <u>Etat actuel de la randonnée (équestre, pédestre et VTT)</u>	p.17
a. <i>Les circuits de l'association « Chemins »</i>	p.18
b. <i>La pratique sur le terrain</i>	p.18
5. <u>Les lacunes</u>	p.18
II. COMMANDE ET DÉMARCHE PROPOSÉE.....	p.20
A) Reformulation.....	p.21
1. <u>L'idée : le produit touristique</u>	p.21
2. <u>La démarche</u>	p.22

B) Projets impulseurs	p.24
1. <u>L'Ecole de Maréchalerie, le point de départ.....</u>	p.24
2. <u>Inventaire systématique du patrimoine bâti.....</u>	p.25
3. <u>Les Sarabandes, nouveau concept.....</u>	p.26
a. <i>Le festival depuis 5 ans.....</i>	p.26
b. <i>... à venir.....</i>	p.27
C) Recensement des éléments constitutifs du projet...	p.27
1. <u>Les ressources communales</u>	p.27
2. <u>Evaluation des rencontres avec les partenaires.....</u>	p.94
Table des annexes 1.....	p.191
Préambule.....	p.2
III. ORGANISATION DU PRODUIT TOURISTIQUE.....	p.3
A) Récapitulatif intercommunal.....	p.4
B) La primauté du lieu d'accueil des randonneurs : la ferme des Bouchauds	p.7
C) Caractéristiques générales de la randonnée à pied, en VTT et à cheval.....	p.9
1. <u>La randonnée pédestre.....</u>	p.9
2. <u>La randonnée équestre.....</u>	p.10
3. <u>La randonnée VTT.....</u>	p.12
D) Elaboration d'itinéraires « types ».....	p.12
1. <u>Les circuits possibles (modules d'une journée)</u>	p.12
2. <u>Exemples de séjours à pied, à vélo ou à cheval</u>	p.28
E) Poursuite théorique du projet	p.46
1. <u>Les possibilités de financement.....</u>	p.46
2. <u>Les partenaires potentiels.....</u>	p.47

3. <u>Propositions de promotion</u>	p.48
Conclusion	p.49
Bibliographie	p.50
Table des annexes 2	p.51

PRÉAMBULE

Ce rapport est un document de travail. Validées par le commanditaire, la Communauté de communes du Rouillacais et l'association Chemins, les informations contenues dans ce document seront utiles à la poursuite du projet. C'est pourquoi, par souci de lisibilité, le développement du rapport présente un grand nombre de tableaux.

Les données recueillies peuvent être divisées en deux catégories :

- Des informations issues d'une prospection auprès des maires des communes d'une part puis auprès des personnes ressources pour le projet d'autre part ;
- Une analyse et des propositions de circuits prenant en compte les informations précédentes.

Ces deux catégories justifient donc la forme du document en deux tomes, permettant ainsi non seulement une utilisation simplifiée des éléments d'inventaire et des éléments plus opérationnels, mais aussi le maniement d'un document moins volumineux.

INTRODUCTION

Le Rouillacais, Communauté de communes rurale de Charente est un territoire dynamique qui base sa vitalité indéniable sur des projets de développement local.

L'atout de ce territoire est son authenticité et la volonté des élus travaille à la préserver.

Développement local et authenticité étaient les maîtres mots des quatre mois de stage effectués au sein de la Communauté de communes du Rouillacais entre mai et août 2003. La mission confiée par le commanditaire était précise :

Participation à l'élaboration d'un projet de produit touristique complet autour de la randonnée « intelligente ».

La randonnée constitue, pour les touristes, le mode privilégié de découverte d'un terroir. La qualité d'un parcours repose alors sur la qualité, la typicité, la rareté des paysages et du patrimoine de l'espace traversé. De ce fait, des régions comme celles de montagne restent avantagées. Néanmoins, des espaces aux paysages moins monumentaux mais dotés de caractères pittoresques ou identitaires forts, peuvent se révéler propices au développement de la randonnée et c'est ce pari que veut lancer la Communauté de communes.

Le produit touristique en projet comprend trois éléments principaux :

- La position centrale d'un centre d'hébergement des randonneurs installé dans une ferme typiquement charentaise,
- L'animation de circuits existants,
- Une animation privilégiant les contacts humains.

Finalement, en suivant ces trois composantes, le travail a abouti à l'élaboration de la première phase du projet « la prospection ». En effet, il était essentiel de recenser les ressources nécessaires à un produit touristique complet. Ces ressources, architecturale, culturelle, environnementale, économique, artisanale devaient être prises en compte pour le projet, à condition qu'elles présentent des éléments atypiques, originaux et surtout suscitant une grande participation de la population locale. L'idée maîtresse était de montrer des choses que « les touristes ne verront jamais ailleurs ! », selon le mot du président.

Ce rapport ne présente donc pas un travail abouti, « clé en main », mais se pose plutôt comme une base solide pour la continuation puis la réalisation du projet. Ainsi, il se développe de la façon suivante : d'abord une partie générale sur les atouts du territoire et le cadre touristique du projet ; ensuite une reformulation de la commande avec la démarche choisie pour y répondre, à savoir un inventaire des ressources possibles et une évaluation des rencontres avec les particuliers. Enfin, la dernière partie est consacrée à l'élaboration des circuits de randonnée, en modules à la journée puis en séjours de plusieurs jours.

Partie I

Diagnostic du territoire

A. Un cadre naturel propice au tourisme vert

1. Définitions

a. Le tourisme rural

Le tourisme rural est le produit de différentes initiatives touristiques prises par les différents acteurs d'un territoire à dominante rurale :

- Les prestataires privés,
- Les collectivités privées pour lesquelles le tourisme est aujourd'hui un moyen de développer leur territoire.

De ces initiatives résulte une offre caractérisée par une grande diversité et une grande richesse de produits.

L'accueil des touristes en milieu rural se fait principalement dans de petites unités d'hébergement et de restauration qui prennent des formes originales : gîtes, chambres et tables d'hôtes, campings et goûters à la ferme, fermes-auberges, etc. Parfois il existe également de plus grandes unités comme les villages de vacances, les résidences de tourisme à la campagne, ou autres.

L'offre de loisirs en milieu rural est assez abondante. Elle va de la randonnée au tourisme fluvial en passant par des sports tels que l'escalade ou le canoë-kayak, les festivals, les visites culturelles notamment de patrimoine souvent très riches, etc.

La recherche des vacanciers actuels est assez favorable au tourisme rural puisqu'elle est caractérisée aujourd'hui principalement par la rupture avec les contraintes de la vie urbaine, le besoin de ressourcement, les valeurs de la famille, les liens sociaux et notamment avec les territoires d'accueil (contact avec les populations accueillantes et avec leur art de vivre, comme leur gastronomie, par exemple). Un autre volet que la campagne est en mesure d'offrir et qui est recherché à l'heure actuelle, est tout ce qui touche à l'environnement, à la nature.

Données générales sur le tourisme rural¹

Depuis quelques années, même si la campagne est le premier espace touristique fréquenté par les français en nombre de séjours (36%) elle ne se trouve pas au premier rang pour le nombre de nuitées (32%). C'est le phénomène inverse qui s'opère pour les clientèles étrangères, notamment britannique, allemande et hollandaise, puisque leur nombre de nuitées à la campagne a doublé depuis 1990.

Les départs à la campagne sont très segmentés : la part des courts séjours est, en espace rural, la plus importante de France (59% des séjours en 2000 sont de moins

¹ Données et chiffres de 2000-2001 issus de la Commission Permanente du Tourisme rural.

de 4 nuitées). C'est d'ailleurs grâce à ce chiffre que la campagne est le premier espace touristique fréquenté par les français. De plus la saison en espace rural est très étalée du fait que la fréquentation soit assez régulière tout au long de l'année. Finalement, cet étalement permet à l'espace rural d'augmenter le nombre de séjours au printemps et le nombre de nuitées en hiver.

Ces atouts des espaces ruraux sont souvent rattrapés par des aspects plus gênants. En effet, on constate aujourd'hui qu'une grande part de touristes fréquente l'hébergement dans le secteur non-marchand à hauteur de 70% des nuitées, bien que le nombre annuel de nuitées marchandes continue de croître depuis quelques années. Cette augmentation concerne principalement les nuits en gîtes ruraux et chambres d'hôtes, au détriment des hôtels ou autres.

De plus, la campagne est l'espace où les touristes font le moins de dépenses. Ceci est lié d'une part à la fréquentation de l'hébergement non-marchand, d'autre part au manque de produits alliant activités et hébergements ainsi qu'à la nature souvent gratuite des activités. Cependant, l'espace rural est mieux placé au niveau des dépenses des non-résidents en courts séjours : elle se situe dans ce cas derrière l'espace urbain mais devant la montagne et le littoral. Les non-résidents dépensent en moyenne près du double par rapport aux résidents.

Les clientèles du tourisme rural

En général, les clientèles de la campagne ne sont pas exclusives c'est-à-dire que sur un séjour les touristes ruraux fréquentent la campagne mais aussi la montagne, le littoral ou la ville.

La clientèle principale à la campagne sont les Franciliens, à hauteur de 34% des séjours.

La classe d'âge des 15-24 ans est sous-représentée à la campagne alors que les 35-49 ans y sont sur-représentés.

On privilégie à la campagne les séjours en famille nucléaire ou élargie.

Aucune catégorie socio-professionnelle ne prédomine en terme de fréquentation. Cependant, selon les revenus, il y a différents comportements. La part de l'hébergement à la campagne chez la famille ou les amis diminue avec l'augmentation du revenu, alors que les familles aux revenus les plus élevés séjournent en hébergement marchand ou en résidences secondaires.

Les motifs de séjours à la campagne

60% des séjours à la campagne sont motivés par les retrouvailles en famille ou entre amis. En effet, l'idée de la ruralité représente bien ce type de vacances :

- Repos, tranquillité,
- Vacances saines,
- Destination adaptée aux enfants.

Les activités pratiquées à la campagne

Les deux activités principales sont la promenade et les visites de monuments, sites ou musées. L'hébergement marchand est le lieu de prédilection des séjours actifs à la campagne (86% des séjours en hébergement marchands à la campagne sont liés à des activités précises).

b. Le tourisme vert

Tourisme rural et tourisme vert sont souvent assimilés dans la mesure où le tourisme vert se pratique dans des espaces plutôt naturels ce qui exclut les espaces urbains. Cependant, il y a une différence fondamentale entre les deux puisque le tourisme vert se pratique dans la nature alors que le tourisme rural concerne tous les aspects de la campagne, naturels ou non. Qui dit tourisme vert dit pratique d'activités dans la nature. Il faut bien insister sur le terme « dans » la nature car il permet de préciser que toutes les activités y sont confondues à partir du moment où elles se pratiquent nécessairement en espace naturel. En principe sont privilégiées cependant dans les projets de tourisme vert les activités respectueuses de l'environnement et des populations autochtones.

Au-delà de l'environnement, pour pouvoir parler de tourisme vert, il faut pouvoir avancer l'idée de distraction et celle-ci doit être l'œuvre d'une commune ou plutôt d'un groupement de communes. Il faut donc mettre en exergue :

- Les ressources sportives collectives ou individuelles auxquelles peut s'intégrer le vacancier,
- Les ressources artistiques, dans le but de redonner vie à une petite région par le biais touristique, mais aussi afin de mettre en valeur les qualités locales,
- Les ressources humaines, c'est-à-dire les multiples fêtes, kermesses ou festivals, les manifestations folkloriques, les histoires d'antan, le petit artisanat (poterie, vannerie,...)

Il revient donc à chaque territoire voulant mener un projet de tourisme vert de trouver ce qui valorise le potentiel en sommeil, en respectant une tradition qu'il sera peut-être nécessaire d'adapter en fonction du cadre humain et géographique actuel².

² D'après l'interview des responsables du tourisme de la FNSEA : « Pour un Tourisme Vert » (CIHEA).

2. Situation de la Communauté de communes du Rouillacais

a. Situation géographique et physique : les paysages du Rouillacais

D'un point de vue physique et géologique, le Rouillacais est caractérisé par des plateaux secs principalement de calcaire superficiel séchant, de calcaire argileux et de marne. Au Nord, d'un côté les altitudes sont plus élevées autour de Mons et d'un autre côté une dépression avec un relief de cuesta délimite le territoire de Marcillac-Lanville. La vallée de la rivière la Charente, à l'est, est bordée de calcaire argileux et d'alluvions.

Le Rouillacais était une zone très bocagère avant les grandes opérations de remembrement des années 1980. Les traces de bocage se sont petit à petit effacées jusqu'en 1995 où la Communauté de communes a fait appel à une association départementale, Prom'Haies, dont le rôle est, depuis, d'inciter les agriculteurs à replanter des haies. Contre subvention, cette association assure le conseil, le montage de dossier et le montage technique pour faciliter les plantations. Le but aujourd'hui est de multiplier les opérations, ainsi, il existe tout un travail de sensibilisation et de formation dans les écoles et chez les particuliers pour promouvoir l'intérêt des haies. Depuis 1995, il a été replanté dans le Rouillacais 35 Km de haies mais l'entité paysagère reste tout de même la plaine vallonnée boisée dite, « Plaine Haute d'Angoumois ». Elle fait transition entre la plaine de Niort au nord et la plaine viticole au sud.

b. Caractéristiques écologiques et dispositifs de protection

Les terrains calcaires impliquent que la faune soit calcicole et de type méditerranéenne (érables de Montpellier, chênes verts). Les zones boisées sont essentiellement composées de chênes pubescents appelés « chêne truffier », d'ailleurs, le Rouillacais est un terroir particulièrement propice à la culture de la truffe. Sur les coteaux, orchidées et vignes trouvent leur équilibre.

La faune locale n'est pas particulière. Au nord (aux alentours de Mons), la Communauté de communes est en limite de territoire de la houtarde calepetière et du busard cendré mais ce sont les deux seules espèces remarquables du Rouillacais.

Il n'existe pas de dispositif réglementaire de protection de l'environnement (arrêtés de biotope, par exemple) sur la Communauté de communes du Rouillacais. En revanche, il y a des zones d'intérêt national ou européen.

Dispositif national : la pelouse calcaire du Bois Redon

L'unique site de protection nationale est situé au Bois Redon. C'est une chaume calcaire se situant au pied du théâtre gallo-romain des Bouchauds. Le Conservatoire Régional des Espaces Naturels s'est porté acquéreur à l'amiable de 4 ha. Cette acquisition lui permet d'intervenir en faveur de la flore principalement. Le Bois Redon a

en effet une grande diversité d'espèces d'orchidées notamment des espèces uniques. Le but actuellement est de mettre en place une gestion de l'espace. La gestion consiste en des fauches et des débroussaillages réguliers pour permettre à la lumière d'atteindre les pousses d'orchidées.

La démarche Natura 2000 sur la Communauté de communes du Rouillacais

Il y a sur le Rouillacais, deux zones classées Natura 2000 :

- La vallée de la Charente-amont,
- Les coteaux calcaires de Marsac.

La démarche Natura 2000 découle d'une directive européenne, la directive « Oiseaux », et permet d'assurer la conservation des oiseaux rares ou menacés à l'échelon européen tout en tenant compte des activités socio-économiques.

Le moyen permettant de répondre au mieux à la directive européenne est le document d'objectifs. Chaque site Natura 2000 a le sien. Ce document est constitué d'un inventaire patrimonial représentant une référence synthétique des espèces présentes, d'une série d'objectifs à atteindre et enfin des mesures directement liées à ces objectifs. Le document d'objectif constitue une aide à la décision pour les personnes ayant les compétences correspondant à la protection des oiseaux sur le site (agriculteurs, élus, propriétaires, sylviculteurs,...). La rédaction du document se fait en concertation avec les acteurs locaux souhaitant s'investir dans la démarche.

La démarche pour la vallée de la Charente en amont d'Angoulême a débuté en mars 2002. Elle concerne 4 communes de la Communauté de communes, Blignac, Genac, Marcillac-Lanville et St-Genis d'Hiersac. Le site est très riche. En effet, d'une part il est composé de plusieurs milieux naturels humanisés (prairies humides naturelles, végétation en bordure de rivière, et d'autre part il accueille de nombreux oiseaux notamment pendant leur période de reproduction. Ce sont au total 33 espèces d'oiseaux rares ou menacées à l'échelon européen qui ont pu être observées sur la vallée. La validation du document d'objectif était prévue pour juillet 2003, mais la démarche connaît actuellement un blocage politique sur le terrain. La phase d'inventaire est terminée et les mesures sont en cours d'élaboration ; ainsi la démarche devrait se poursuivre encore jusqu'à janvier 2004.

En ce qui concerne les coteaux calcaires, le document d'objectif a été validé le 27 novembre 2002. Aujourd'hui le travail est à la contractualisation avec les partenaires pour permettre de concrétiser les mesures en faveur de l'environnement déterminées dans le document d'objectif. Cette période devrait s'étaler jusqu'au début de l'année 2004. Cette zone Natura 2000 concerne trois communes de la Communauté de

communes du Rouillacais : Saint-Genis-d'Hiersac, Genac et Saint-Cybardeaux. Les entités paysagères à conserver sont la tourbière et la hêtraie calcicole sur Saint-Cybardeaux ainsi que les pelouses calcaires et leurs différentes espèces d'orchidées à St-Genis, Genac et St-Cybardeaux (Bols Redon). En plus des orchidées sauvages, ce sont 4 espèces floristiques à protéger qui ont été relevées lors de l'inventaire.

B. Le tourisme en Rouillacais : activités et organismes

1. L'office de tourisme intercommunal

Celui-ci a été créé en 1967. Ouvert uniquement à la période estivale (trois mois) pendant une trentaine d'années, une personne a été recrutée à temps partiel il y a trois ans pour permettre une ouverture annuelle. Dotée d'une étoile, l'office de tourisme du Rouillacais est animé par des bénévoles qui organisent des manifestations ponctuelles. L'agent d'accueil est trilingue. La documentation diffusée, bilingue, concerne les hébergements, les équipements de loisirs et les monuments, à l'échelle régionale. Une offre de service est offerte : vente de produits régionaux, vente d'affiches ou de cartes de randonnée. L'office de tourisme du Rouillacais est par convention rattaché aux offices de tourisme de Cognac, Jarnac, Segonzac, Châteauneuf-sur-Charente, formant ainsi un office de pôle. Cette convention permet de mettre en place de la documentation ou des projets communs, pris en charge par un budget propre.

2. Les tendances touristiques

a. Spécificités à l'échelle départementale³

La fréquentation des offices de tourisme en 2002 a augmenté de 2% par rapport à l'année précédente mais il semblerait que la saison 2003 enregistre des scores moindres. Les visiteurs ont été 192.397 en Charente en 2002, dont 24% pour l'office de tourisme d'Angoulême et 22,4% à Cognac, vient ensuite celui d'Aubeterre-sur-Dronne à 7,5%.

Les sites touristiques principalement fréquentés en Charente sont les grandes maisons de Cognac (228.826 visiteurs) et le village d'Aubeterre-sur-Dronne (45387). Le festival de la bande dessinée attire également un grand nombre de visiteurs, il a été enregistré 200.000 entrées l'année dernière.

Observons l'origine géographique des touristes en Charente. Ceux-ci sont à 79% des Français et à 21% des étrangers, européens pour la grande majorité. Parmi la clientèle française 27% sont originaires de l'Ile-de-France et 14,6% du Poitou-Charentes.

³ Chiffres de 2002. Source : Comité Départemental du Tourisme de la Charente.

La clientèle étrangère vient principalement du Royaume-Uni (41,9%) et de la Belgique (30,3%). Les séjours touristiques durent en moyenne 11 jours en Charente.

En ce qui concerne l'hébergement en Charente, les plus représentés en terme de capacité d'accueil sont les campings avec une capacité de 36,3% puis les hôtels à 25,8%, par rapport à la capacité totale. Les structures les plus nombreuses et les plus « accueillantes » sont pour les hôtels comme pour les campings, les 2 et 3 étoiles. La Charente connaît une évolution à la hausse du standing des hébergements non seulement dans les catégories les plus représentées, mais aussi dans ceux qui sont les moins fréquentés. Ceci est lié à une politique du CDT en faveur des hébergements de bonne voire de haute qualité, politique répondant à une demande croissante depuis quelques années.

Le nombre de nuitées est en hausse sur le département depuis 1999 : les 474.170 nuitées en 2002 marquent une progression de 4,5% dans les hôtels et les 125.380 dans les campings, une augmentation de 16,5%. Gîtes et chambres d'hôtes ont fait 112.251 nuitées en 2002.

b. Demande touristique sur le Rouillacais

La demande principale à l'office de tourisme du Rouillacais, d'après l'agent d'accueil sont d'une part les randonnées sur la Communauté de communes ou au-delà et d'autre part des événements plus ponctuels comme les Sarabandes (festival artistique accueillant chaque année près de 15.000 visiteurs), les concerts ou autres festivals. Plus classiquement, il y a une forte demande d'aide à la recherche d'hébergement ou de lieux de restauration. Les touristes portent également un intérêt assez prononcé pour les grandes maisons de Cognac.

En période creuse principalement, la population locale est aussi très demandeuse d'information sur leur canton ou au-delà, notamment sur les manifestations culturelles et autres marchés ou brocantes.

3. Principaux sites fréquentés dans la Communauté de communes du Rouillacais

D'après les statistiques de l'office de tourisme du Rouillacais les sites les plus fréquentés de la Communauté de communes sont :

- Le **théâtre gallo-romain des Bouchauds** ; des visites sont organisées en période estivale par une association départementale de mise en valeur du patrimoine, Via Patrimoine. A titre indicatif, au mois de juillet 2003, 1287 personnes ont visité le site tous les après-midi du mardi au dimanche. Ce

qui revient en moyenne à une quarantaine de visites par jour. Le reste de l'année, le théâtre est ouvert et les visites sont libres, il est donc difficile de chiffrer la fréquentation hors saison.

- La **foire du 27** (grand marché mensuel, tous les 27 du mois), elle est animée par près de 600 exposants (vêtements, fruits et légumes, quincaillerie, animaux, matériaux agricoles, etc.) et accueille entre 5000 et 10.000 visiteurs selon les jours et les saisons.
- Le **centre socioculturel « le 27 »**. Les animations du centre socioculturel sont gérées par une association, « la Palène » qui reçoit des artistes et organise des spectacles toute l'année. Pour la saison 2001-2002, les différentes manifestations ont attiré 13.688 personnes.

4. Etat actuel de la randonnée (équestre, pédestre et VTT)

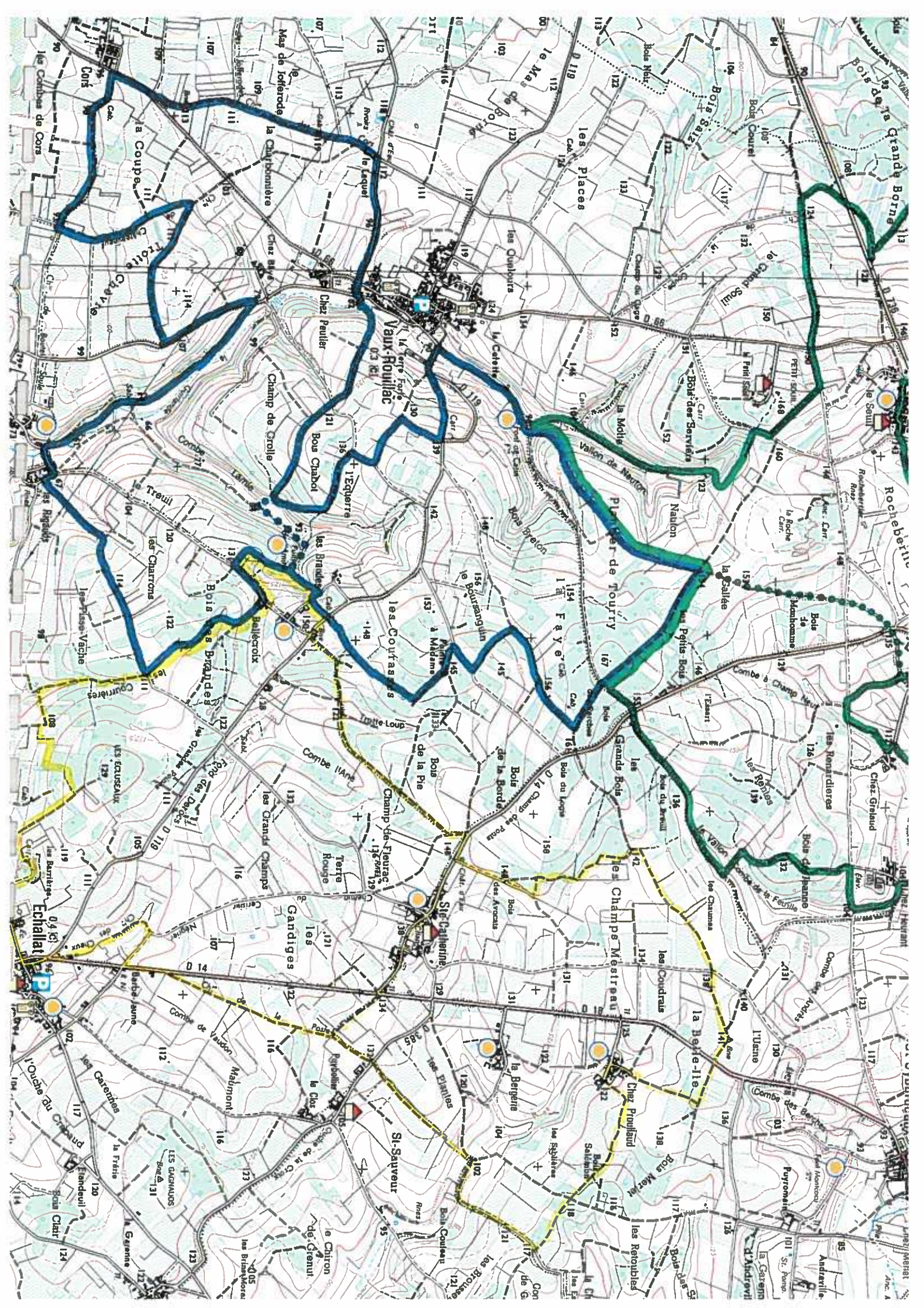
La randonnée dans la Communauté de communes du Rouillacais est gérée par une association loi 1901, l'association « Chemins ». Elle a été créée en 1998 pour assurer la maîtrise d'œuvre dans l'élaboration du tracé des chemins. Elle compte une trentaine de membres. L'objectif principal à sa création était l'organisation et l'entretien de chemins balisés sur le Rouillacais en accord tacite avec la Communauté de communes. Le balisage des chemins s'est effectué en deux tranches :

- Une tranche de 160 Km, en fonctionnement depuis 2000,
- Une tranche de 190 Km, mise en place cet été.

La première phase a d'abord commencé par un dégagement des chemins puis par la pose et l'entretien de la signalétique. Aujourd'hui ce sont les communes qui entretiennent les chemins sauf ceux du domaine privé. Deux topoguides correspondants aux 160 premiers kilomètres ont été édités. Pour la deuxième phase, le balisage vient d'être achevé. Trois topoguides sont en cours de réalisation et prévus à la parution pour septembre 2003.

Les ressources de l'association sont un subventionnement sur dossier de demande. La première tranche de chemins a été subventionnée à hauteur de 24.390€ par le Conseil Général de la Charente et la Communauté de communes du Rouillacais et la deuxième tranche à 39.640€.

L'objectif aujourd'hui, après l'inscription de la totalité des 350 Km de chemins au Plan Départemental des Itinéraires de Promenade et de Randonnée, est d'animer ces chemins. A l'heure actuelle, l'association prévoit une parution de 2500 topoguides tous les 5 ans, et leur distribution par l'office de tourisme du Rouillacais, par la librairie-





Chemin le long de la Guirlande

Échallat



Présentation

Commune rurale de 426 hab. et de 1 514 ha.

Cultures : vigne et céréales

Réputée pour l'extraction de pierres de qualité, la commune abrite aussi une Eglise du XII^e et XV^e siècle, fortifiée au XV^e siècle et dont le clocher date du XVII^e.



Porche charentais à Vaux-Rouillac

Circuit des Brandes

Départ conseillé : place du lavoir à Échallat.
16 km dont 8,1 km pour la partie Nord et
10,4 km pour celle au Sud - carte IGN : 1631 E

Difficulté : circuit facile.

Intérêts :

- les porches d'Échallat,
- la bascule et le lavoir d'Échallat,
- les paysages de vignoble et les points de vue.

Note

Ces circuits en boucle vous donnent la possibilité de débuter votre randonnée où vous le souhaitez et dans le sens qui vous semble le plus agréable. L'alternance de fonds frais et de coteaux plus chauds et secs, particularité de notre région, seront autant d'éléments vous permettant d'apprécier au mieux votre balade.

Ces circuits présentent des parties communes offrant la possibilité aux randonneurs à cheval ou en VTT d'enchaîner plusieurs circuits dans le respect des autres usagers, notamment les pédestres.
Alors, bonne balade !!!

Photo de couverture : porche de la ferme des Bouchauds



Infos pratiques

Office de tourisme : 05 45 21 80 05


Communauté de communes du Rouillacais :
05 45 21 96 24

Internet : www.multimania.com/chemins16

	Restaurant	Hébergement	Boulangerie	Pharmacie	Alimentation
Rouillac	•	•	•	•	•
Vaux-Rouillac			•		•
Échallat			•		

sentiers de randonnées

QUEST CHARENTE

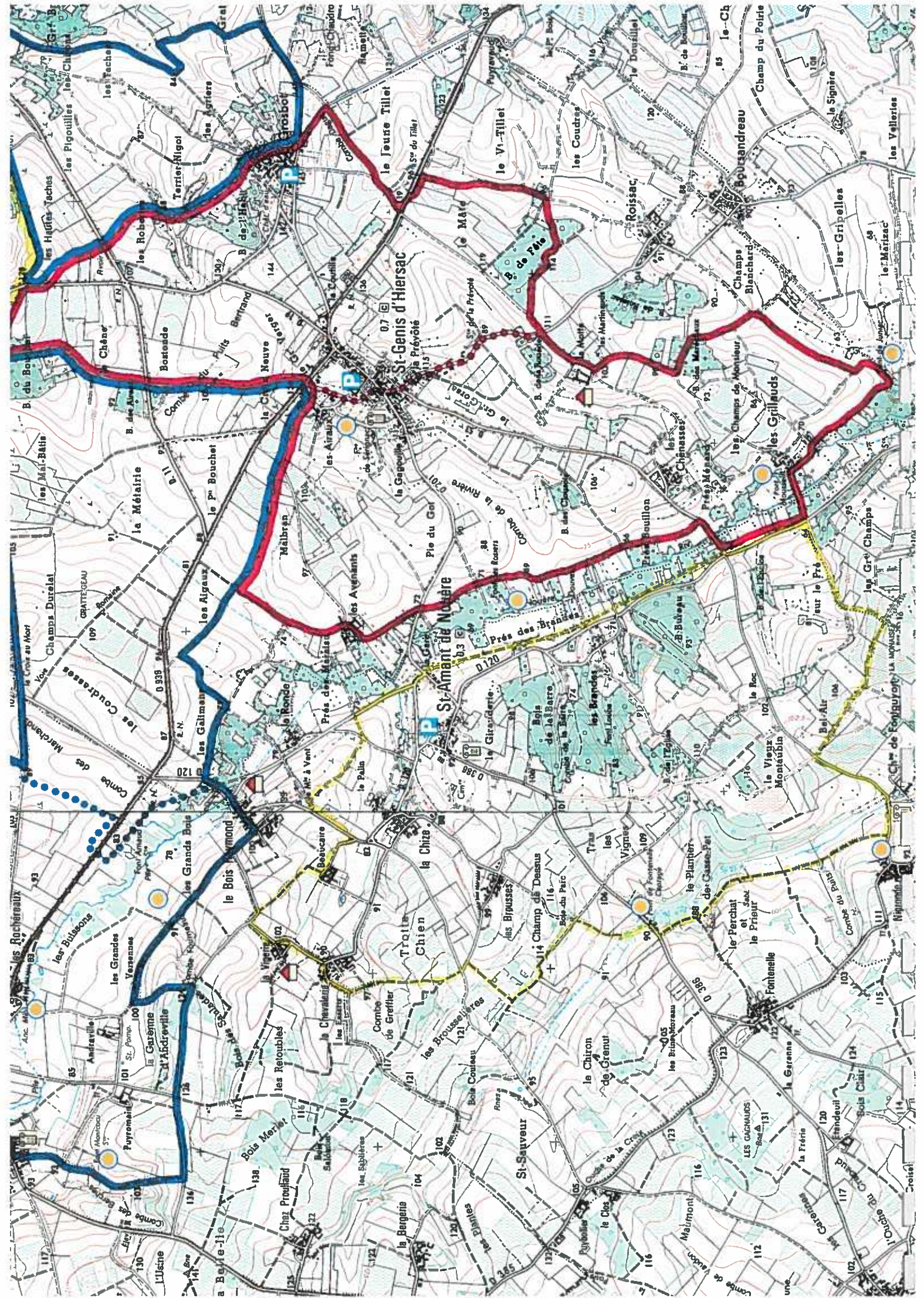


Rouillac - Échallat
Vaux-Rouillac

Communauté de Communes du Rouillacais



Randothèque Départementale
Fiche n°013 OC - Édition 2000





Présentation

Commune rurale de 836 hab. et de 1 908 ha.
Marché le Mardi et le Dimanche.
Cultures : vigne, céréales et plantes fourragères.
Autrefois appelée Saint-Genis des Meulières, du fait de l'extraction de meules à moulins, la commune possède une église du XII^e siècle et les ruines du château de la Motte du XVII^e et XVIII^e avec ses souterrains.



Vue sur Grosbot

Circuit des Hauts de Grosbot

Départ conseillé : la place de Grosbot.
6,5 km - carte IGN : 1731 O

Difficulté : la montée vers Grosbot.
Intérêts :

- la voie romaine Agrippa,
- les différents points de vue.

Circuit du Thillet

Départ conseillé : place de Grosbot ou Saint-Genis d'Hiersac (place de la salle des fêtes).
15,5 km dont 10,8 km pour la partie Ouest et 8,7 km pour celle à l'Est - carte IGN : 1731 O

Difficultés : la montée vers Grosbot. Parcours sportif.
Intérêts :

- la vallée de la Nouère,
- les différents points de vue (Grosbot et Saint-Genis d'Hiersac).

Les fonds ombragés de la
Nouère



Photo de couverture : Théâtre des Bouchauds



Infos pratiques

Office de tourisme : 05 45 21 80 05
Communauté de communes du Rouillacais :
05 45 96 84 24
Internet : www.multimania.com/chemins16

	Restaurant	Hébergement	Boulangerie	Pharmacie	Alimentation
Genac	•	•	•		•
St-Amant-de-Nouère			•		
St-Cybardes		•			•
St-Genis d'Hiersac	•	•	•	•	•

Note

Ces circuits en boucle vous donnent la possibilité de débiter votre randonnée où vous le souhaitez et dans le sens qui vous semble le plus agréable. L'alternance de fonds frais et de coteaux plus chauds et secs, particularité de notre région, seront autant d'éléments vous permettant d'apprécier au mieux votre balade. Ces circuits présentent des parties communes offrant la possibilité aux randonneurs à cheval ou en VTT d'enchaîner plusieurs circuits dans le respect des autres usagers, notamment les pédestres.
Alors, bonne balade !!!

sentiers de randonnées

QUEST CHARENTE



Genac - Saint-Amant de Nouère
Saint-Cybardes
Saint-Genis d'Hiersac

Communauté
de Communes
du Rouillacais

Randothèque Départementale
Fiche n°014 OC - Édition 2000

papeterie « Bapt » de Rouillac et les 60 points de vente en Charente du Comité Départemental de la Randonnée Pédestre (CDRP).

a. Les circuits de l'association « Chemins »

Depuis 2000, il existe 11 circuits qui représentent 160 Km sur toute la Communauté de communes. Les chemins sont praticables toute l'année, sauf dans le cas de grosses intempéries, à pied, à cheval ou à V.V.T. Ces circuits sont présentés dans deux topoguides enregistrés dans la randothèque départementale.

En juin 2003 ont été balisés 190 Km supplémentaires. La quasi-totalité des communes de la Communauté est donc maintenant traversée par des chemins. Les trois nouveaux topoguides sont donc en préparation. La Communauté de communes du Rouillacais est également traversée au niveau de Marçillac-Lanville par le Chemin de St-Jacques de Compostelle et par le « tour de l'Angoumois ».

b. La pratique sur le terrain

L'agent d'accueil de l'office de tourisme du Rouillacais juge la randonnée comme l'un des attraits touristiques de la Communauté de communes. En effet, depuis la première parution des topoguides en 2000, les chiffres de vente sont en croissance constante. Nous ne parlerons pas ici de quantité puisque les chiffres restent malgré tout très bas compte tenu de la fréquentation de l'office de tourisme. Pour la saison 2003 (avril à septembre), un topoguide est vendu tous les 2 jours ce qui peut paraître peu mais qui est en fait assez conséquent puisque les chiffres de fréquentation touristique de cette saison sont très faibles, de l'ordre d'une quinzaine de passages par jour.

5. Les lacunes

La Communauté de communes du Rouillacais, nous l'avons vu plus haut, est relativement propice au développement d'un produit de tourisme vert. Cependant, il faut aborder les différents éléments qui pourraient éventuellement faire obstacle à l'élaboration d'un projet de tourisme vert.

Tout d'abord le Rouillacais a peu de lieu de restauration, ce qui est pourtant dans le domaine du tourisme, un élément déterminant⁴. Le manque réside non seulement dans la restauration « rapide » mais aussi dans les tables de qualité, traditionnelles.

De plus, les hébergements sont peu nombreux, notamment ceux se prêtant à l'accueil de randonneurs comme les chambres d'hôtes ou les fermes-auberges, par

⁴ Voir liste des lieux de restauration dans le Rouillacais, annexe 1 p. I.

exemple. Il y a une capacité de 311 lits sur la Communauté de communes répartis comme suit :

- 58 lits en chambres d'hôtes⁵,
- 217 lits en meublés, type gîte rural⁵,
- 36 lits en pensions ou hôtels⁵,
- 124 emplacements en campings 2 ou 3 étoiles⁵.

La plupart des hébergements touristiques du Rouillacais connaissent peu de vacance pendant la saison mais la demande persiste, notamment pour les chambres d'hôtes qui sont les moins représentées et qui est pourtant une formule prisée pour les séjours en campagne.

D'autre part, l'office de tourisme du Rouillacais a connu des dysfonctionnements interne jusqu'à très récemment, or aujourd'hui, les projets sont doucement relancés à l'initiative des bénévoles. Le conjoncture n'est cependant pas propice à une redynamisation de l'activité touristique puisque l'office a rarement connu de chiffres aussi faibles en terme de fréquentation, pour cette saison 2003. On ne peut réellement en évaluer les causes : « crise » économique, canicule, réduction du temps de travail qui permet aux touristes de partir plus souvent dans l'année et donc d'éviter les périodes d'affluence,...

Enfin un dernier élément peut se poser en contraintes dans l'élaboration d'un produit touristique. En effet, la Communauté de communes est très proche de deux pôles touristiques importants que sont Angoulême et Cognac. Ceci implique par conséquent que l'on vienne dans le Rouillacais que pour une journée voire pour une demi-journée, visiter un site ou assister à un spectacle, par exemple.

Ces quatre éléments plutôt désavantageants pour l'activité touristique dans le Rouillacais sont diamétralement opposés et loin d'être figés. Il est possible de mener une politique d'aide au montage de projet de création d'hébergement ou de restauration, en partenariat, par exemple, avec le Comité Départemental du Tourisme qui est d'ailleurs actuellement en pleine phase d'amélioration qualitative et quantitative de l'accueil touristique en Charente. La proximité d'Angoulême et de Cognac, notamment par le biais de l'office de pôle peut être saisie comme une opportunité. En effet, il est envisageable de profiter des périodes et des lieux d'affluence touristique sur les sites comme les grandes maisons de Cognac, par exemple, pour promouvoir un éventuel produit touristique dans une zone moins attractive au départ. La promotion devra alors être conséquente mais il faudra cependant éviter de se contenter de la clientèle présente et prévoir une publicité supplémentaire en fonction de la clientèle ciblée.

⁵ Voir liste des meublés, chambres d'hôtes, hôtels ou pensions et campings en Rouillacais, annexe 2 p. II.

Partie II

Commande

et

démarche proposée

A. Reformulation

1. L'idée : le produit touristique

L'idée du projet touristique de la Communauté de communes du Rouillacais est partie d'un projet d'école de Maréchalerie. En effet, une vieille ferme typiquement charentaise à St-Cybardeaux, la Ferme des Bouchauds a été rachetée par la Communauté de communes en mai 1995 dans le but d'y installer une école de formation de maréchaux-ferrants (antenne du lycée professionnel de l'Oiselierie à La Couronne), une salle d'interprétation du patrimoine gallo-romain de la Charente et une salle d'exposition permanente des différentes variétés d'orchidées locales. Cette ferme accueille déjà annuellement le festival des Sarabandes pouvant être assimilé à une grande fête champêtre, les derniers week-ends de juin depuis 5 ans, ainsi que des manifestations ponctuelles type concours de labour, marché des producteurs de pays, etc.

La salle de la Société Française d'Orchidophilie (groupement Poitou-Charentes et Vendée) a été inauguré le 14 juin dernier lors d'une journée verte organisée par la Communauté de communes. En ce qui concerne l'École, le dossier est en cours de validation et d'agrément par le Conseil Régional. La ferme accueillerait une section d'enseignement et un internat. Enfin, la salle du patrimoine est aussi en cours de réalisation.

Le but du projet de « produit touristique et de loisir » du Rouillacais autour de la ferme des Bouchauds est celui d'optimiser l'utilisation de la ferme, notamment en période de vacances, estivales principalement, lorsque les stagiaires de l'école de maréchalerie seront absents.

Il existe sur la Communauté de communes un réseau de circuits de randonnée (composé de 20 boucles) sur lequel il serait intéressant de se baser. L'idée serait donc, à partir de la randonnée équestre, pédestre et VTT de faire découvrir le terroir et les paysages en Fins Bois. Cette découverte devra être extrêmement ludique et directement liée au cru. Pour ce faire, la maîtrise d'ouvrage pense que la source principale est le patrimoine bâti, petit ou majeur (allant de la fontaine de village au théâtre gallo-romain), le cadre naturel, mais aussi et surtout les ressources humaines. Ces éléments donneraient lieu à des randonnées « intelligentes » selon le mot du Président de la Communauté de communes, Claude Mesnard.

La position actuelle concernant l'hébergement est celle qui l'inscrirait dans des randonnées en marguerite ce qui implique de réaliser des itinéraires en étoile permettant de revenir chaque soir à la Ferme des Bouchauds. Les randonneurs seraient donc logés dans les chambres des apprentis maréchaux-ferrants, absents à la période estivale. La capacité prévue est de 16 personnes réparties en 8 chambres de 2.

Au départ afin de lancer le produit, il serait intéressant de proposer des séjours, tout compris (hébergement, visites, repas et itinéraires). Ce produit pourrait être comparé dans son fonctionnement à un voyage organisé dans le sens où le touriste achète un séjour au départ et ne s'occupe plus de rien ensuite.

La clientèle à cibler reste à déterminer. La certitude réside dans le fait qu'elle doit être volontaire à la découverte "typique et folklorique" du cru rouillacais, et ne doit pas être spécialisée dans les thèmes abordés lors des visites. Le projet touche donc un public avide de découverte et novice concernant la vie quotidienne du monde rural charentais.

Il faut ajouter à la reformulation de la commande un élément déterminant. L'école de maréchalerie à l'été 2003 n'est encore qu'un projet qui n'a pas encore été validé par le Conseil Régional de Poitou-Charentes. Cependant, ce travail de participation au produit touristique a été mené dans l'éventualité d'une réponse positive. Ainsi, le scénario du refus n'a aucunement été pris en compte, à la demande de la Communauté de communes.

2. La démarche

En premier lieu, la marche à suivre a été la suivante : contacter les maires dans le but d'inventorier les éléments remarquables de leur commune qui pourraient convenir pour le sujet. En outre, la phase d'analyse de l'état existant et des potentialités de l'activité touristique en rouillacais (faisant classiquement l'objet d'un diagnostic) n'a pas été jugée nécessaire par le maître d'ouvrage par rapport à l'état d'avancement du projet. En effet, un diagnostic territorial concernant le rôle de la ferme des Bouchauds pour le Rouillacais a déjà été réalisé en 1998. Le bilan de ce diagnostic avait justement abouti à l'idée que la ferme devrait présenter un projet permettant de redonner vie au territoire non seulement par l'accueil mais également par l'installations d'activités économiques basées sur la tradition agricole.

L'inventaire communal sera restitué sous la forme la plus lisible possible afin de faciliter l'évaluation. Le choix s'est porté sur un tableur thématique, pour chaque commune¹.

La deuxième étape a ensuite été d'étudier les différents éléments mis en évidence par chaque maire, principalement de rencontrer les personnes « ressources » du projet afin de déterminer non seulement leur ouverture à une éventuelle participation au projet mais aussi les différentes contraintes professionnelles ou autre qui s'imposeraient en amont de toute décision. Par participation l'on entend, un accueil des randonneurs pour une visite (exploitation agricole, monument, ou autre) ou pour un repas. L'idée est bien de demander aux particuliers une contribution plutôt volontaire ce qui impose de respecter, dans la mesure du possible, leurs exigences, à condition de pouvoir trouver

¹ Voir en annexe III p.IV, le tableau de classification vierge.

des compromis entrant dans le cadre du projet. Chaque rencontre a fait l'objet d'une évaluation *a posteriori*. Cette évaluation a permis de remettre l'éventuelle visite d'un site dans un contexte de produit touristique.

Enfin , en dernier lieu il s'agissait d'élaborer des circuits de randonnée à la journée, modulables, c'est-à-dire pouvant être mis en réseau pour constituer des séjours.

B. Projets impulseurs

1. L'Ecole de Maréchalerie, le point de départ

La Communauté de communes du Rouillacais a fait l'acquisition de la ferme des Bouchauds en 1995. C'est un beau corps d'habitation avec des dépendances et un traditionnel portail charentais. L'ensemble de la ferme date du 19^{ème} siècle. Elle se situe à proximité du théâtre gallo-romain des Bouchauds sur la commune de St-Cybardeaux.

Après l'avoir mis hors d'eau, la Communauté de communes voulait faire de ce site un levier pour le développement local. L'idée de départ a donc été d'assurer ce levier notamment par la création d'une école de maréchalerie. Le double objectif énoncé pour cette création est le suivant :

- Aménagement et animation rurale en redonnant vie à un site historique en profitant d'un emplacement privilégié à savoir la proximité de deux centres équestres ainsi que la position centrale par rapport à un réseau de 350 Km de sentiers de randonnée balisés,
- Création de la première structure de la région formant à un artisanat lié au cheval.

La création de cette formation pour les maréchaux semble assez favorable à un développement de territoire dans la mesure où l'on assiste aujourd'hui à une renaissance de la profession liée à deux facteurs :

- La démocratisation de l'équitation,
- La recrudescence de tous les secteurs d'activité autour du cheval (loisir, compétition, élevage).

Ceci assure donc un plein fonctionnement de l'école et par conséquent implique des répercussions directes pour le Rouillacais.

Le 8 avril 2003, la délibération concernant la restauration de la ferme des Bouchauds en une école de maréchalerie est prononcée. Le projet est élaboré en partenariat avec le lycée technique agricole de l'Oisellerie à La Couronne, dont l'école de maréchalerie dépendra.

L'accueil de l'école nécessiterait d'installer deux salles de cours, des locaux techniques de maréchalerie et enfin un hébergement pour les futurs élèves. L'aménagement voté est prévu pour se présenter sous la forme d'une ferme-auberge afin de pouvoir envisager une éventuelle reconversion. Le nombre d'élèves prévu est de 15 adultes, répartis dans 8 chambres de 2. Ils prépareront un BEPA (Brevet d'Enseignement Professionnel Agricole) en 15 mois dont 7 mois et demi de formation pratique et théorique sur le site des Bouchauds.

Les prévisions en termes économiques sont une estimation du coût des travaux à environ 432.000€ et la création de quatre emplois, à savoir un couple de préférence pour l'exploitation de la ferme-auberge (cuisine et service aux pensionnaires) et deux emplois pour l'Ecole de Maréchalerie. L'enseignement est assuré par le corps enseignant de l'Oisellerie.

La réponse concernant le subventionnement des travaux par le Conseil régional est attendu pour septembre 2003. Ce qui implique que le Document de Consultation des Entreprises (DCE) pour l'appel d'offre ne pourra être fait avant la fin de l'année. La durée des travaux étant estimée à un an, on peut envisager une ouverture de l'École pour la rentrée 2005. Par conséquent, peut-être serait-il possible d'envisager une mise en fonctionnement du projet touristique pour la saison estivale 2005.

2. Inventaire systématique du patrimoine bâti

La DRAC, par l'intermédiaire de l'association Via Patrimoine envisage, dans le cadre de la convention « Pays d'Art et d'Histoire », de faire un inventaire sur l'ensemble des collectivités concernées.

Via patrimoine est une association loi 1901 qui travaillait, avant 2002, uniquement sur le Pays d'Art et d'Histoire de l'Angoumois. Depuis, les actions sur le territoire du département se sont élargies et diversifiées. 60 communes dont celles de la Communauté de communes du Rouillacais sont membres actifs de l'association en faveur de la valorisation de leur patrimoine.

Les objectifs précis de ces communes sont les suivants :

- présenter et valoriser le patrimoine par le biais d'une approche culturelle transversale fondée sur un travail scientifique préalable,
- proposer une offre touristique diversifiée et de qualité, dans ce cadre là l'association met à disposition depuis plusieurs étés un guide sur le site du théâtre gallo-romain des Bouchauds à St-Cybardeaux, ainsi qu'à l'Abbatiale de Marcillac-Lanville,
- Initier le jeune public, les habitants, les acteurs locaux, etc. à l'architecture, à l'urbanisme et au patrimoine,
- Développer les échanges de savoir-faire avec d'autres pays.

Le travail d'inventaire que demande la DRAC est cependant un peu particulier. C'est un inventaire systématique qui se fait sur la base cadastrale de chaque commune, ici, de la Communauté de communes en l'occurrence, bâtie par bâtie. Pour chacune d'entre elles sera réalisée une fiche accompagnée de photos et de plans permettant ainsi de mettre en évidence les éléments de patrimoine à travailler par la suite (restauration,

démolition, développement,...). Cet inventaire par le contact direct avec les propriétaires permet de sensibiliser le public aux actions en faveur du patrimoine comme la restauration, par exemple.

Après deux à trois ans d'étude, cet inventaire débouchera sur des préconisations pour chaque bâtisse, sur la réalisation d'un document de communication pour la Communauté de communes et sur l'élaboration d'un document de référence et d'une synthèse.

Le financement est à la charge de la Communauté de communes ce qui sous entend qu'elle peut bénéficier en tant que collectivité de diverses subventions (européennes, nationales et régionales). Le coût de cette étude s'élèverait à environ 110.000€.

3. Les Sarabandes, nouveau concept

a. Le festival depuis 5 ans

Les Sarabandes des Bouchauds ont fêté cette année leur 5^{ème} anniversaire. C'est un festival « champêtre » qui a lieu annuellement à la fin juin pendant 4 jours (du jeudi au dimanche). Elles accueillent jusqu'à 15.000 personnes. Le point central est la ferme des Bouchauds mais elles se déroulent de plusieurs façons permettant ainsi de répondre aux attentes des différents types de public :

- Chaque soir a lieu un concert payant au théâtre gallo-romain. La notoriété de ces représentations est d'ordre nationale voire internationale. Cette année le théâtre a accueilli les Tambours du Bronx (3000 personnes), le groupe Tryo, Georges Moustaki et Liz Mac Comb ;
- Dans la cour de la ferme se succèdent différents artistes (chanteurs, musiciens, danseurs, jongleurs, etc.) ;
- Les murs de la ferme accueillent diverses expositions d'artistes (photographes, peintres, sculpteurs, ...) ;
- Devant la ferme, des artisans d'art vendent leurs créations et procèdent à des démonstrations ;
- Le vendredi et le samedi, une excursion nocturne est organisée. Le départ est donné à la tombée de la nuit. Le transport des spectateurs à travers la campagne rouillacaise se fait en remorque de tracteur. Le parcours qui dure toute la nuit est agrémenté de spectacles divers (musiques, sons et lumières, ...). Les spectateurs sont approvisionnés en boisson et nourriture régulièrement pendant la nuit qui se termine par un déjeuner type « repas champêtre ».

b. ... à venir

Le projet pour les années à venir est de changer de cadre pour les Sarabandes. L'idée serait de les déplacer tous les ans dans un village différent. Pendant les quatre jours du festival, le village serait totalement animé par le même type de manifestation que de coutume. Ce concept demanderait de faire d'avantage participer la population locale, non pas qu'elle ait été passive les années précédentes puisque le festival fonctionnait grâce à la participation de plus de 150 bénévoles, mais pour lui permettre de présenter la manière de vivre sur le territoire. Ainsi les visiteurs profiteraient de l'aspect artistique mais aussi de l'aspect humain de la culture rouillacaise.

Cette idée pourrait éventuellement se coupler avec « le monument du mois » organisé par Via patrimoine à partir de 2005 ou chaque année une commune est désignée et chaque mois un monument différent de cette commune est mis en valeur. Dans ce cas, ces deux manifestations permettraient de mettre à l'honneur une commune différente chaque année.

Bilan

Ces trois projets ont un point commun, le développement du territoire, basé sur son essence même : une vieille tradition de la filière cheval, puisque le Rouillacais a été un haut lieu de marchés aux chevaux, un patrimoine bâti extrêmement riche hérité des différentes périodes fastes (époque gallo-romaine, âge d'or du Cognac), une population autochtone avec une culture particulière liée au monde rural agricole. C'est dans ce même esprit que devra s'inscrire le produit touristique prévu autour de la ferme des Bouchauds.

C. Recensement des éléments constitutifs du projet

1. Les ressources communales

La rencontre avec les maires de chacune des vingt communes a permis de dresser un inventaire du patrimoine, des animations, des partenaires potentiels (association, entreprise ou particuliers), des hébergements et de la restauration de la manière la plus exhaustive possible. L'entretien se déroulait de façon assez libre, une explication relativement détaillée du projet permettait à l'élue de discuter sur les éléments intéressants de sa commune, pouvant tout-à-fait entrer dans l'esprit « randonnée », en insistant toujours sur l'aspect « ressources humaines » du territoire. On peut éventuellement noter que même si un maire a une vision d'ensemble de sa commune,

celle-ci n'est pas forcément complète et que peut-être aurait-il été intéressant de rencontrer plusieurs élus des Conseils Municipaux. Cependant, le temps imparti ne le permettait pas sauf dans les quelques rares cas où les maires eux-mêmes avaient invité d'autres conseillers municipaux à participer à l'entrevue.

Chaque entretien a été retranscrit dans un tableau dont les éléments entrant dans le cadre du projet ont été classés par thèmes.

FICHE RECAPITULATIVE PAR COMMUNE : ANVILLE

	type	nom	particularités	Propriété ou propriétaire	Adresse et circuit correspondant <input type="checkbox"/>
Patrimoine majeur	Patrimoine remarquable inscrit/déjà connu	Eglise du 13 ^{ème} siècle			
Petit patrimoine remarquable	Porche/portail				
	Moulin				
	Fontaine (6)	Fontaine de la Cabane Fontaine des Frouins Fontaine du bourg Fontaines de Fontgrive (2) Fontaine des Voies			La Cabane, <input type="checkbox"/> des sources Les Frouins, <input type="checkbox"/> des sources
	Lavoir				
	Maison de vigne				
	Four		restauré		La Cabane, <input type="checkbox"/> des sources
Habitat	Maison (maître, métayer)				
	Logis	Logis de Mortier		Alain LUCAS	Le Mortier, <input type="checkbox"/> des sources
	Ferme				

Accueil	Hébergement touristique	Chambre d'hôtes	2 à 6 personnes-3 chambres	Jocelyn ANDRÉ	Les Frouins, <input type="checkbox"/> des sources
	Restauration				
Histoire	Faits historiques divers	Il y avait un château-fort à Anville	En témoigne l'existence de nombreux souterrains dans plusieurs maisons du village		Il y en a des ruines sur la route de Verdille et il reste des dépendances
Culture	Activités culturelles				
Economie	Activités lucratives diverses	maraîcher	Fruits, légumes et vins de pays	Alain LUCAS	Logis de Mortier, <input type="checkbox"/> des sources
	Production de Pineau-Cognac				
Savoir-faire	Gastronomie				
	Artisanat				
Pratiques diverses	Horticulture/jardinage				
	Elevage				
	Activité traditionnelle				

	Culture agricole particulière	Tabac	Culture à Anville mais résidence à Auge-St-Médard	M. RENAUDEAU	Logis de Fontgrive, <input type="checkbox"/> des sources	
Ressources humaines	Personnes ressources	Collectionneur de vieux tracteurs		Pierre NAUDIN	La Bourgeoisie	<input type="checkbox"/> des sources
		Paysan retraité	Bonne connaissance des histoires locales	Albéric BERNIER	Le Roc	
Bouche à oreille	Anecdotes					
	Légendes					
Religion	Patrimoine religieux					
	Croyances et rites					
Nature	Patrimoine naturel et paysager					
Eau	Points d'eau, puits, ponts	2 étangs de pêche privés	Ouverts le week-end et possibilités de location	Jocelyn ANDRE	Les Frouins, <input type="checkbox"/> des sources	
	Rivière, source, cours d'eau,	La rivière Sauvage	Prend sa source sur la commune			

FICHE RECAPITULATIVE PAR COMMUNE : AUGE-SAINT-MÉDARD

	Type	Nom	Particularités	Propriété ou propriétaire	Adresse et circuit correspondant
Patrimoine majeur	Patrimoine remarquable inscrit/déjà connu	Eglise romane	Restaurée		Auge
		Eglise romane	Restauration à venir		St-Médard
Petit patrimoine remarquable	Porche/portail (<i>plusieurs</i>)	Auge St-Médard	½ du 19 ^{ème} =		
	Moulin				
	Fontaine (4)	Fontaine d'Auge Fontaine de St-Médard Fontaine des Charriers Fontaines de Crotet	Présentent peu d'intérêt mais peuvent être réhabilitées = restaurée, ancien bain-douche		Auge, <input type="checkbox"/> des sources St-Médard Les Charriers, <input type="checkbox"/> des sources Crotet
	Lavoir				
	Maison de vigne				
	Four				
Habitat	Maison (maître, métayer)				
	Logis				
	Ferme	Charentaise Ferme du 18ème	Distillerie, parc aménagé, portail intéressant	J-Claude PRIOTON M. BERNARD	Les Doussains Les Hublins

Accueil	Hébergement touristique	Chambre d'hôtes + tables d'hôtes Gîte rural	3 personnes – 1 chambre 4 à 6 personnes – 2 chambres	Patrick SCHEURER Daniel HANOTEL	Le bourg Le Petit Beauvais
	Restauration	Table d'hôtes		Patrick SCHEURER	Le bourg
Histoire	Faits historiques divers	Il y a eu une prison à St-Médard Existence d'un château-fort	Pas de données supplémentaires Beaucoup de souterrains sous la commune		? le Piè de la Ronde
Culture	Activités culturelles				
Economie	Activités lucratives diverses	Elevage et fabrication de fromages de chèvre Entreprise Joubert	Déjà ouvert à la visite des scolaires Visites à organiser	Epoux RAFFIER Guy JOUBERT	Le Bardonnaud, C des sources Les Eliots
	Production de Pineau-Cognac	Pineau et cognac		Lionel DUCOM	Fraîchefont
Savoir-faire	Gastronomie				
	Artisanat	Vannerie et culture de l'osier Gravure (sur verre et autre)	Non-lucratif	Bernard BOUJUT Micheline BUISSON	St-Médard La Bréchoire, C des sources
Pratiques diverses	Horticulture/jardinage	Serres horticoles		Hervé RAFFIER	Le Bardonnaud, C des sources
	Elevage	De lombrics	Vente aux négociants de pêche	J-Luc SERVANT	Les Hublins
	Activité traditionnelle	Lavage au lavoir	2 vieilles lavandières lavent de façon hebdomadaire	Baptistine MEUNIER et Mme GOUGAUD	Fontaine de Crotet

	Culture agricole particulière				
Ressources humaines	Personnes ressources				
Bouche à oreille	Anecdotes				
	Légendes				
Religion	Patrimoine religieux	Creux de Ste Radegonde	Crypte à côté de l'église où venaient les pèlerins		St-Médard
	Croyances et rites				
Nature	Patrimoine naturel et paysager	200 ha de bois	Ouest de la commune : de la forêt d'Anville aux bois d'Auge		
Eau	Points d'eau, puits, ponts				
	Rivière, source, cours d'eau,				

FICHE RECAPITULATIVE PAR COMMUNE : BIGNAC

	type	nom	particularités	Propriété ou propriétaire	Adresse et circuit correspondant
Patrimoine majeur	Patrimoine remarquable inscrit/déjà connu	Eglise du 12 ^{ème} siècle			Le bourg, <input type="checkbox"/> du Bois Redon
Petit patrimoine remarquable	Porche/portail				
	Moulin (1)		Privé	M. Patrick BOJJUT	Le bourg, <input type="checkbox"/> du Bois Redon
	Fontaine (3)	Fontaine de l'Haumont Fontaine de Bignac Fontaine de Bourserois	restaurées		L'Haumont, <input type="checkbox"/> du Bois Redon Le bourg, <input type="checkbox"/> du Bois Redon Bourserois, <input type="checkbox"/> des Bouchauds
	Lavoir (1)		Sur un bras de la Charente		
	Maison de vigne				
	Four				
Habitat	Maison (maître, métayer)	Maison à balet	privée		L'Haumont, <input type="checkbox"/> du Bois Redon
	Logis (2)	Logis de L'Haumont Logis de Bignac	Sur une ancienne motte féodale	M. PARTOLINI Michel FOUCHIER	Le Logis L'Haumont, <input type="checkbox"/> du Bois Redon
	Ferme				

Accueil	Hébergement touristique	Gîte rural Gîte rural Camping	7 personnes – 3 chambres 60 personnes – 23 chambres 87 emplacements, 3 étoiles	Alain Boymenu Jean LAURENT Epoux Marshall	Le bourg, C du Bois Redon Bourserois, C des Bouchauds Les Sablons
	Restauration	Traiteur		Alain BOYMENU	Le bourg, C du Bois Redon
Histoire	Faits historiques divers	La voie Agrippa passe sur la commune Bignac a été un lieu de résistance en 1944	Il existe une association l'Amicale du Maquis de Bignac	Président : René MARCHIVE (Vars)	Bourserois, C des Bouchauds
Culture	Activités culturelles				
Economie	Activités lucratives diverses				
	Production de Pineau-Cognac	Pineau et cognac		Régis PASTIER	Les Godinauds
Savoir-faire	Gastronomie				
	Artisanat				
Pratiques diverses	Horticulture/jardinage				
	Elevage	Vaches limousines	Stabulation libre	Philippe BELLIVIER	Les Godinauds
	Activité traditionnelle				

	Culture agricole particulière				
Ressources humaines	Personnes ressources	Connaissance de l'histoire locale	Résidente au logis de l'Haumont	Bernadette FOUCHIER	Logis de l'Haumont, C du Bois Redon
Bouche à oreille	Anecdotes				
	Légendes				
Religion	Patrimoine religieux	Litre funéraire à l'église	A l'effigie de la famille De La Rochefoucault		
	Croyances et rites				
Nature	Patrimoine naturel et paysager	Point de vue	Sur la Charente		Les Houilllets (chemin de Bignac), C du Bois Redon
Eau	Points d'eau, puits, ponts	Ponts romains de la Pinotte	Sur la Charente	Chemins privés	
	Rivière, source, cours d'eau	La Charente Le Mosnac			

FICHE RECAPITULATIVE PAR COMMUNE : BONNEVILLE

	type	nom	particularités	Propriété ou propriétaire	Adresse et circuit correspondant
Patrimoine majeur	Patrimoine remarquable inscrit/déjà connu	Eglise St-Clément	Inscrite à l'inventaire supplémentaire pour sa toile du 17 ^{ème} , sa chair et sa cloche		Bonneville
Petit patrimoine remarquable	Porche/portail				
	Moulin (2)	Moulin de Chaumeau	Privé	M. COUPRY	Chaumeau
		Moulin de Logerie	privé	M. CLAPP Rex Ernest	La Logerie
	Fontaine (1)	Fontaine	Pas restaurée		La Folie, C de Lignièrès
	Lavoir (1)	Fontaine couverte	restaurée		Bas de Patreville
	Maison de vigne				
Habitat	Four				
	Maison (maître, métayer)				
	Logis	Logis de La Logerie	Salle d'exposition artisanale (association d'artisans)	Nicole BORDIER	La Logerie
		Logis de La Folie			La Folie, C de Lignièrès
	Ferme				

Accueil	Hébergement touristique				
	Restauration				
Histoire	Faits historiques divers				
Culture	Activités culturelles				
Economie	Activités lucratives diverses				
	Production de Pineau-Cognac				
Savoir-faire	Gastronomie				
	Artisanat				
Pratiques diverses	Horticulture/jardinage	Parc privé	Parc entretenu et étang	M. LEDENT	Les Fontaines
	Elevage				
	Activité traditionnelle				

	Culture agricole particulière	trufficulture	Récolte et commerce	J-Marie DOUBLET (président des trufficulteurs de Charente)	Labrousse
Ressources humaines	Personnes ressources				
Bouche à oreille	Anecdotes				
	Légendes				
Religion	Patrimoine religieux				
	Croyances et rites				
Nature	Patrimoine naturel et paysager	Point de vue	Sur le château d'Auge, sur Verdille (vers N-O)		Les Vignaux
		Point de vue	Direction S-O		La Brousse
Eau	Points d'eau, puits, ponts				
	Rivière, source, cours d'eau	L'Auge			

FICHE RECAPITULATIVE PAR COMMUNE : COURBILLAC

	type	nom	particularités	Propriété ou propriétaire	Adresse et circuit correspondant
Patrimoine majeur	Patrimoine remarquable inscrit/déjà connu	2 églises			
Petit patrimoine remarquable	Porche/portail (<i>plusieurs</i>)		classiques		Herpes principalement, <input type="checkbox"/> des Vendangeurs
	Moulin (2)				
	Fontaine (1)		Pas restaurée		Herpes, <input type="checkbox"/> des Vendangeurs
	Lavoir				
	Maison de vigne				
	Four				
Habitat	Maison (maître, métayer)				
	Logis				
	Ferme (1)	Grande ferme charentaise		Epoux MARTIN	Le Souterrain


Accueil	Hébergement touristique	Meublé Clé-vacances Gîte rural	3 chambres – 6 personnes 2 chambres – 8 personnes	Michel VINCENT J-Paul CHAILLEUX	Le bourg, <input type="checkbox"/> des Vendangeurs Pont d'Herpes
	Restauration				
Histoire	Faits historiques divers	Cimetière mérovingien	Objets et documents en mairie		Herpes, <input type="checkbox"/> des Vendangeurs
Culture	Activités culturelles				
Economie	Activités lucratives diverses				
	Production de Pineau-Cognac				
Savoir-faire	Gastronomie				
	Artisanat				
Pratiques diverses	Horticulture/jardinage				
	Elevage	chèvres	Pas de transformation de la production (vente aux négociants)		
	Activité traditionnelle				

	Culture agricole particulière	Culture biologique		David RICHON	Herpes, <input type="checkbox"/> des Vendangeurs
Ressources humaines	Personnes ressources	Ancienne institutrice ayant un intérêt pour l'histoire, du cimetière notamment		Evelyne MARTIN	Le Souterrain
Bouche à oreille	Anecdotes				
	Légendes				
Religion	Patrimoine religieux	Cimetière mérovingien			
	Croyances et rites				
Nature	Patrimoine naturel et paysager	Point de vue	Sur le château de Neuvicq		Les Turreaux
Eau	points d'eau, puits, ponts	Puit d'Herpes			Herpes, <input type="checkbox"/> des Vendangeurs
	Rivière, source, cours d'eau	Le Tourtrat	Non-pérenne		

Accueil	Hébergement touristique				
	Restauration				
Histoire	Faits historiques divers	Un sondage a été réalisé par un groupe de jeunes encadré par madame Vigier, professeur d'archéologie à Poitiers. Un certain nombre de pièces ont été trouvées ainsi que des restes de murs d'une ancienne villa gallo-romaine			Montboulard (bosquet) Accès par le chemin rural de Burgos
Culture	Activités culturelles				
Economie	Activités lucratives diverses				
	Production de Pineau-Cognac				
Savoir-faire	Gastronomie				
	Artisanat				
Pratiques diverses	Horticulture/jardinage				
	Elevage				
	Activité traditionnelle				

	Culture agricole particulière				
Ressources humaines	Personnes ressources	Ancien ferronnier, parolier		Albert BÉBOT	Le bourg
		Ancien Maréchal-Ferrand		Henry RICHEMONT	Le bourg
Bouche à oreille	Anecdotes				
	Légendes				
Religion	Patrimoine religieux				
	Croyances et rites				
Nature	Patrimoine naturel et paysager				
Eau	points d'eau, puits, ponts	Ancien pont de chemin de fer 1 puits 2 puits			Font de Burgos Le bourg L'Hopiteau
	Rivière, source, cours d'eau	Le Fontguyon	Source à St-Amant de Nouère jusqu'à la Nouère		

FICHE RECAPITULATIVE PAR COMMUNE : ECHALLAT

	type	nom	particularités	Propriété ou propriétaire	Adresse et circuit correspondant
Patrimoine majeur	Patrimoine remarquable inscrit/déjà connu	Eglise Bascule communale Sculpture en bas-relief	Restaurée Représentant une scène de distillerie		 des Brandes
Petit patrimoine remarquable	Porche/portail (7-8)		classiques		Bourg et hameaux
	Moulin				
	Fontaine				
	Lavoir (1)	Du Bas-relief	Totalement restauré, éclairage nocturne		
	Maison de vigne				
	Four	Four à pain	Privé mais visible de la route	M. PERODEAU	Les Brandes
Habitat	Maison (maitre, métayer)				
	Logis				
	Ferme				

Accueil	Hébergement touristique	Gîte rural	4 personnes – 2 chambres	Yves MAISONNEUVE	L'Habit
	Restauration				
Histoire	Faits historiques divers				
Culture	Activités culturelles				
Economie	Activités lucratives diverses				
	Production de Pineau-Cognac	Pineau Cognac Cognac	Alambic traditionnel et collection de vieux outils, silex alambic	JOUMIER-IZAMBERT Bruno MÉNIER Bernard VAUDON	Domaine de Ste-Hermine Etandeuil Villars Marange
Savoir-faire	Gastronomie				
	Artisanat	Poterie Artiste sculpteur		époux Quiquerez Emmanuel PIERRE	Le bourg, C des Brandes Le bourg, C des Brandes
Pratiques diverses	Horticulture/jardinage				
	Elevage				
	Activité traditionnelle				

	Culture agricole particulière				
Ressources humaines	Personnes ressources	Ecrivain Musicien (bal musette) Artiste peintre Intérêt particulier pour la préhistoire	Connaissance historique Salle d'exposition à domicile	André AUDOUIN François EON Henry TEL Bruno MÉNIER	Le bourg, <input type="checkbox"/> des Brandes Fessou Villars Etandeuil
Bouche à oreille	Anecdotes				
	Légendes				
Religion	Patrimoine religieux	Grotte de l'Habit	Reproduction miniature de la Grotte de Lourdes		L'Habit
	Croyances et rites				
Nature	Patrimoine naturel et paysager				
Eau	Points d'eau, puits, ponts	1 puits 1 pont en pierre	Sur la Sa(i)gne		Le bourg, <input type="checkbox"/> des Brandes Le bourg, <input type="checkbox"/> des Brandes
	Rivière, source, cours d'eau,	La Sa(i)gne			

FICHE RECAPITULATIVE PAR COMMUNE : GENAC

	type	nom	particularités	Propriété ou propriétaire	Adresse et circuit correspondant
Patrimoine majeur	Patrimoine remarquable inscrit/déjà connu	Eglise classée monument historique	Restaurée		Le bourg, C du Bois Redon ou des Combes
Petit patrimoine remarquable	Porche/portail (<i>plrs</i>)	1 classé			Le bourg, C du Bois Redon ou des Combes
	Moulin (4)	Moulin de Pontour Moulin de Soulé Moulin de Moulins (2)	Sur la Charente Sur le Mosnac Un sur la Charente, 1 sur le Mosnac		Pontour Route de Bignac Moulins
	Fontaine (6, à ciel ouvert)	La Pouade La Gordelière Fontaine de Cerceville Fontaine des Palins Le Boisdîmier Les Bellardiés			La Pouade, C du Bois Redon Ecquechave Cerceville, C du Bois Redon Laubertière, C du Bois Redon Boisdîmier, C du Bois Redon Les Bellardiés, C des Combes
	Lavoir				
	Maison de vigne				
	Four				
Habitat	Maison (maître, métayer)	Maison bourgeoise	Fronton classé	Mme ESTEVE et M. CLEMENT	Moulins
	Logis				

	Ferme				
Accueil	Hébergement touristique	Gîte rural	7 personnes – 4 chambres	Mme PINAUD	Cerceville, C du Bois Redon
	Restauration	Restaurant traditionnel		Fabienne FRAGNAUD	le bourg, C du Bois Redon ou des Combes
Histoire	Faits historiques divers				
Culture	Activités culturelles	Frairie à la Pentecôte depuis plusieurs générations Les Pêches de Vignes	Troupe de théâtre locale faisant une représentation tous les 2 ans sur le thème du terroir		Le bourg, C du Bois Redon ou des Combes
					La Touche (plein air)
Economie	Activités lucratives diverses				
	Production de Pineau-Cognac				
Savoir-faire	Gastronomie				
	Artisanat				
Pratiques diverses	Horticulture/jardinage				
	Elevage				

	Activité traditionnelle				
	Culture agricole particulière				
Ressources humaines	Personnes ressources	Connaissance des histoires locales Observatoire		Philippe CHAUVEAU Pierre TROUVÉ	Le bois (côté de l'église) , ☐ du Bois Redon ou des Combes Le bourg, ☐ du Bois Redon ou des Combes
Bouche à oreille	Anecdotes				
	Légendes				
Religion	Patrimoine religieux				
	Croyances et rites				
Nature	Patrimoine naturel et paysager	Points de vue Rives de la Charente	Crêtes de colline dominant sur la vallée de la Charente Fréquentées l'été, pas d'aménagement		La Cotonnière, ☐ du Bois Redon Route de Gourville
Eau	Points d'eau, puits, ponts	Pont de la Touche Puits de Laubertière			La Touche Laubertière, ☐ du Bois Redon
	Rivière, source, cours d'eau,	Vallée de la Charente Le Mosnac			

FICHE RECAPITULATIVE PAR COMMUNE : GOURVILLE

	type	nom	particularités	Propriété ou propriétaire	Adresse et circuit correspondant
Patrimoine majeur	Patrimoine remarquable inscrit/déjà connu	Château de Gourville	Salle voûtée et grands jardins		Le bourg, [C] de l'Abbaye
Petit patrimoine remarquable	Porche/portail				
	Moulin (1)	privé		Adrien BOUZIC	Gamauzin
	Fontaine (4)	Fontaine du Peuraud Fontaine des Ferrières Fontaine du Clocq La font du Roc	Restaurée par les Allemands		Le Peuraud, [C] de l'Abbaye Les Ferrières Le Clocq, [C] de l'Abbaye
	Lavoir				
	Maison de vigne				
	Four				
Habitat	Maison (maître, métayer)				
	Logis	Logis de Montaigon	19 ^{ème} - privé		
	Ferme				

Accueil	Hébergement touristique	Gîte rural (la Ferme de Grand-père) Logis de Ferrières Meublé et chambre d'hôtes	11 personnes – 4 chambres + mezzanine 8 places 5/6 personnes – 3 chambres + produits régionaux	Bruno BATTOUE Mme DUMAS Dominique LAJOANIE	Montaigon Les Ferrières, C de l'Abbaye Les Ferrières, C de l'Abbaye
	Restauration	épicerie Table d'hôtes	Restauration rapide sur commande	Dominique GABILLARD Dominique LAJOANIE	Le bourg, C de l'Abbaye Les Ferrières, C de l'Abbaye
Histoire	Faits historiques divers	La voie ferrée passait à Gourville			
Culture	Activités culturelles				
Economie	Activités lucratives diverses	Ferme pédagogique Ferronnerie	Elevage (chèvres)+ vente de produits régionaux La Métalleraie	Epoux ISÈRE FORESTIER-CIMECINATI	Les Sablières, C de l'Abbaye Le bourg, C de l'Abbaye
	Production de Pineau-Cognac	Pineau et Cognac	Exploitation de 200ha	Guy BONNAUD	Les Cailletières, C du Bois Redon
Savoir-faire	Gastronomie				
	Artisanat	Sculpture et dorure sur bois		Damien GARNIER	Les Ferrières, C de l'Abbaye
Pratiques diverses	Horticulture/jardinage				
	Elevage				

	Activité traditionnelle				
	Culture agricole particulière				
Ressources humaines	Personnes ressources	Compteur dans une troupe de théâtre «les Balivernes» Ancienne directrice d'école	Bénévoles à la bibliothèque communale	Guy MORAUD Monique CHARBONNAUD	Le bourg, C de l'Abbaye Le bourg, C de l'Abbaye
Bouche à oreille	Anecdotes				
	Légendes				
Religion	Patrimoine religieux	Eglise chapelle	12 ^{eme} 15 ^{eme}		Le bourg, C de l'Abbaye Le bourg, C de l'Abbaye
	Croyances et rites				
Nature	Patrimoine naturel et paysager	Point de vue	Sur le village et le château		Le Peuraud, C de l'Abbaye
Eau	Points d'eau, puits, ponts				
	Rivière, source, cours d'eau,	L'Auge			

FICHE RECAPITULATIVE PAR COMMUNE : MARCILLAC-LANVILLE

	type	nom	particularités	Propriété ou propriétaire	Adresse et circuit correspondant
Patrimoine majeur	Patrimoine remarquable inscrit/déjà connu	Abbatiale de Lanville Prieuré de Lanville	Possibilité d'hébergement dans la halte jacquaire restaurée	Les Frères de la Résurrection	C de l'Abbaye
Petit patrimoine remarquable	Porche/portail (<i>plrs</i>)		Recensés par Maisons Paysannes de Charente (voir en mairie)		
	Moulin				
	Fontaine (1)	Fontaine de St Michel	Pas restaurée		Bord de la Charente (bas de St Michel), C de l'Abbaye
	Lavoir				
	Maison de vigne				
	Four				
Habitat	Maison (maître, métayer)	Maisons à balet (2)			Aizet et Lanville
	Logis				

	Ferme				
Accueil	Hébergement touristique	Gîte rural Gîte rural Chambres d'hôtes Halte jacquaire	4-6 personnes – 2 chambres 6-8 personnes – 4 chambres 15 personnes – 9 chambres 8 places	Daniel KAYS Christiane CHAUMETTE Evelyne TAUREAU Prieuré des Frères de la résurrection	Aizet Aizet Lanville, le bourg, [C] de l'Abbaye Lanville, [C] de l'Abbaye
	Restauration	Restaurant traditionnel		Stéphane CHAUVIN	Le bourg
Histoire	Faits historiques divers	Existence probable d'un château à l'époque féodale	Présence d'une motte qui n'est aujourd'hui qu'un bois		Le Château
Culture	Activités culturelles	Tout au long de l'année concerts et représentations à l'Abbatiale			Lanville, [C] de l'Abbaye
Economie	Activités lucratives diverses				
	Production de Pineau-Cognac				
Savoir-faire	Gastronomie				
	Artisanat				
Autres activités diverses	Horticulture/jardinage				

	Elevage				
	Activité traditionnelle				
	Culture agricole particulière				
Ressources humaines	Personnes ressources	Connaissance des histoires locales	Marcelle REBEYROL Henriette FENIOU (ancienne actrice au théâtre de Gourville)		Le bourg, Marcillac Le bourg, Marcillac
Bouche à oreille	Anecdotes				
	Légendes				
Religion	Patrimoine religieux				
	Croyances et rites				
Nature	Patrimoine naturel et paysager	Point de vue Motte féodale	Possibilité de mettre une table d'orientation (point culminant)		Château d'eau, C de St-Jacques Le château
Eau	Points d'eau, puits, ponts	1 Puits			Place de la mairie, Marcillac
	Rivière, source, cours d'eau,	L'Auge La Charente			

FICHE RECAPITULATIVE PAR COMMUNE : MAREUIL

	type	nom	particularités	Propriété ou propriétaire	Adresse et circuit correspondant
Patrimoine majeur	Patrimoine remarquable inscrit/déjà connu				
Petit patrimoine remarquable	Porche/portail (<i>plrs</i>)				Hameau de la Courade, principalement
	Moulin				
	Fontaine				
	Lavoir (1)	Lavoir du bourg			Le bourg, C des Vendangeurs
	Maison de vigne				
	Four				
Habitat	Maison (maître, métayer)	Maison de maître	Musée privé	M. Aubry (malade)	Hameau du Plessis, C de Bois l'oiseau
	Logis				
	Ferme	Ancienne ferme charentaise	Nombreux animaux et fleurs	Epoux Duback	La Courade

Accueil	Hébergement touristique	Gîte rural Chambres d'hôtes	« les Hiboux » 5 chambres	Victoria MEDDOWS- SMITH	La Courade
	Restauration				
Histoire	Faits historiques divers				
Culture	Activités culturelles				
Economie	Activités lucratives diverses	Artiste peintre		J-Paul INGRAND	Les Maisons neuves
	Production de Pineau-Cognac	Cognac Pineau, vin de pays	Alambic Culture bio-dynamique	Christian GRAVELAT David RAMNOUX	La Courade Domaine de Faix, C des Vendangeurs
Savoir-faire	Gastronomie				
	Artisanat	Tailleur de pierre		Frédéric CHAUVIN	La Courade
Pratiques diverses	Horticulture/jardinage				
	Elevage				
	Activité traditionnelle				

	Culture agricole particulière				
Ressources humaines	Personnes ressources	Connaissance d'histoires locales Association locale de randonneurs	Personne très agée Association des Galoches mareuillaises	M. MARQUET M. GILLOIS	Le bourg
Bouche à oreille	Anecdotes				
	Légendes				
Religion	Patrimoine religieux	Eglise du 12 ^{ème} cimetière	Restaurée en partie au 19ème		Le bourg, <input type="checkbox"/> des Vendangeurs
	Croyances et rites				
Nature	Patrimoine naturel et paysager	Point de vue	collines		
Eau	Points d'eau, puits, ponts	Mare Eolienne communale	Tout juste restaurée Don d'un particulier à la commune		Hameau du Plessis, <input type="checkbox"/> de Bois l'oiseau Le bourg, <input type="checkbox"/> des Vendangeurs
	Rivière, source, cours d'eau,				

FICHE RECAPITULATIVE PAR COMMUNE : MONS

	type	nom	particularités	Propriété ou propriétaire	Adresse et circuit correspondant
Patrimoine majeur	Patrimoine remarquable inscrit/déjà connu	Eglise du 12 ^{ème} Espèce d'oiseaux protégée	Cloche de 1775 Houtarde calepetière		Le bourg, C de St-Jacques
Petit patrimoine remarquable	Porche/portail				
	Moulin				
	Fontaine				
	Lavoir (1)	Les Joncasses	A ciel ouvert		Entre Villeneuve et Mons
	Maison de vigne (3)				
	Four				
Habitat	Maison (maître, métayer)				
	Logis				
	Ferme				

Accueil	Hébergement touristique	Gîte rural Chambres d'hôtes Meublé Meublé Gîte rural	3 gîtes 9 personnes – 3 chambres 1 meublé - 2 à 4 pers. 6 personnes – 2 chambres 4/6 personnes – 2 chambres	Douglas LOGAN Philippe VANGHELLE = Pierre ANDRÉ Michel LACHAISE	Grand Juif Logis de Rancogne = Villeneuve Villeneuve
	Restauration				
Histoire	Faits historiques divers	Mons a été le siège d'un prieuré et d'une seigneurie Le village de « Juif » est une ancienne colonie de commerçants juifs « La Citerne » est une cave voûtée creusée par les Romains	11-12 ^{ème} siècles Sous l'Ancien Régime		Juif La Citerne
Culture	Activités culturelles				
Economie	Activités lucratives diverses				
	Production de Pineau-Cognac	Pineau et Cognac	Alambic et projet d'accueil à la ferme	LAVAL-AUBINAUD	Le bourg, [C] de St-Jacques
Savoir-faire	Gastronomie				
	Artisanat				
Pratiques diverses	Horticulture/jardinage				
	Elevage	Abeilles Projet de volière anglaise	Pour la chasse	André BOUTENÈGRE	Le bourg, [C] de St-Jacques

	Activité traditionnelle				
	Culture agricole particulière				
Ressources humaines	Personnes ressources	Connaissance d'histoires locales	Propriétaire de la citerne à vin romaine	Yvette DEMPURÉ	La Citerne
		Artiste peintre	Travaux dans la commune avec les enfants	Nora DOMAIN	Villeneuve
Bouche à oreille	Anecdotes				
	Légendes				
Religion	Patrimoine religieux				
	Croyances et rites				
Nature	Patrimoine naturel et paysager	Point de vue	Point culminant (146m) avec sentier botanique et table d'orientation		Bois de Montbrun, C botanique
		Carrière de sable	Ouverte par les Romains		La Citerne
Eau	Points d'eau, puits, ponts	Puits des Ours Puits de la Cigogne Puits de Mons	Les 3 sont restaurés. Sont le signe d'une richesse passée Réputé contre les rhumatismes		
	Rivière, source, cours d'eau,	L'Auge	Séparation entre Mons et Gourville		

FICHE RECAPITULATIVE PAR COMMUNE : MONTIGNÉ

	type	nom	particularités	Propriété ou propriétaire	Adresse et circuit correspondant
Patrimoine majeur	Patrimoine remarquable inscrit/déjà connu	Eglise du 12 ^{ème}			Le bourg
Petit patrimoine remarquable	Porche/portail				
	Moulin	De Chez Vitet Des Leures A vent	Privé – très bon état	Mme AUBIN	Chez Vitet Les Leures C de la Pierre qui danse
	Fontaine (8)	Fontaine des Leures Fontaine des Girardières La Bigotterie Les Martinières Font-Martin Font-Liotte Fontaine des Demoiselles Font-Nouveau	Privée Privée		Les Leures, C de la Pierre qui danse Les Girardières La Bigotterie Les Martinières, C des sources Le bourg Le bourg C de la Pierre qui danse St-Romain St-Romain
	Lavoir				
	Maison de vigne				
	Four				
Habitat	Maison (maître, métayer)	Métairie de Montigné			

	Logis (2)	Logis de Montigné Logis de Chez Vitet	Il y a des souterrains qui relient ces 2 logis	Stéphane COLET Mme AUBIN	Le bourg Chez Vitet
	Ferme				
Accueil	Hébergement touristique	Gîte rural Meublé Gîte rural	3-4 personnes – 3 chambres 6 personnes – 2 chambres 5-6 personnes – 3 chambres	Edmond FRIEDRICH Michel AUBIN James CLAIREMBAUD	St-Romain, <input type="checkbox"/> de la Pierre qui danse Chez Vitet Les Girardières, <input type="checkbox"/> de la Pierre qui danse
	Restauration				
Histoire	Faits historiques divers				
Culture	Activités culturelles				
Economie	Activités lucratives diverses				
	Production de Pineau-Cognac				
Savoir-faire	Gastronomie				
	Artisanat				
Autres divers	Horticulture/jardinage				




	Elevage				
	Activité traditionnelle				
	Culture agricole particulière				
Ressources humaines	Personnes ressources	Connaissance d'histoires locales	Conseillère municipale Vice-présidente de l'office de tourisme	Françoise FRIEDRICH Geneviève SAUVAGE	St-Romain, C de la Pierre qui danse
Bouche à oreille	Anecdotes				
	Légendes				
Religion	Patrimoine religieux	Ancien prieuré			Le bourg
	Croyances et rites				
Nature	Patrimoine naturel et paysager				
Eau	Points d'eau, puits, ponts				

	Rivière, source, cours d'eau,	Ruisseau des Martinières L'Auge La rivière Sauvage Le Crachon Ruisseau des Jauges Ruisseau de Creuse Ruisseau du champ de la rivière			
--	-------------------------------	---	--	--	--

FICHE RECAPITULATIVE PAR COMMUNE : PLAIZAC

	type	nom	particularités	Propriété ou propriétaire	Adresse et circuit correspondant
Patrimoine majeur	Patrimoine remarquable inscrit/déjà connu	Village muré Eglise classée	Commune composée d'un seul village fermé à la charentaise avec des murs traditionnels Partie du 11 ^{ème} et 13 ^{ème} (clocher, portail charpente)		Le bourg, <input type="checkbox"/> du Petit Meyrat
Petit patrimoine remarquable	Porche/portail (1)	Le manoir		Epoux Ezendam	Le bourg, <input type="checkbox"/> du Petit Meyrat
	Moulin				
	Fontaine				
	Lavoir				
	Maison de vigne				
	Four				
Habitat	Maison (maître, métayer)				
	Logis	Le manoir		Epoux Ezendam	Le bourg, <input type="checkbox"/> du Petit Meyrat
	Ferme				

Accueil	Hébergement touristique				
	Restauration				
Histoire	Faits historiques divers				
Culture	Activités culturelles				
Economie	Activités lucratives diverses				
	Production de Pineau-Cognac				
Savoir-faire	Gastronomie				
	Artisanat	Ebéniste restaurateur de meubles traditionnels	Collection et restauration de matériels de la 2 ^{de} G-M ; sa maison était un ancien prieuré	Georges BORDAGE	Le bourg, ☐ du Petit Meyrat
Pratiques diverses	Horticulture/jardinage	paysagiste	Spécialiste en botanique	J-Marie PELOQUIN	Le bourg, ☐ du Petit Meyrat
	Elevage				
	Activité traditionnelle				

	Culture agricole particulière				
Ressources humaines	Personnes ressources	Artiste peintre, chanteuse de musique classique	Organisation de concerts privés	Epoux Ezendam	Le Manoir, le bourg,  du Petit Meyrat
Bouche à oreille	Anecdotes				
	Légendes				
Religion	Patrimoine religieux				
	Croyances et rites				
Nature	Patrimoine naturel et paysager	2 Bois fleuris	Parsemés de jonquilles au printemps		Route de Foussignac,  du Petit Meyrat
Eau	Points d'eau, puits, ponts	Puits			Le bourg,  du Petit Meyrat
	Rivière, source, cours d'eau,				

FICHE RECAPITULATIVE PAR COMMUNE : ROUILLAC

	type	nom	particularités	Propriété ou propriétaire	Adresse et circuit correspondant
Patrimoine majeur	Patrimoine remarquable inscrit/déjà connu	Château de Lignières Eglise du 11ème	Pas visitable	Martell	Lignières, C de Lignières Le bourg, C de la Rivière sauvage ou des Vallons
Petit patrimoine remarquable	Porche/portail (2)	Le Boitoux Les Villairs		M. AUDEBERT	Le Boitoux Les Villairs
	Moulin	Moulin de Loret			Loret
	Fontaine	Fontaine du Temple Fontaine des Petits Peux Fontaine de Chez Fleurant			Le Temple Les Petits Peux Chez Fleurant
	Lavoir				
	Maison de vigne				
	Four	Four du Logis de Loret		Albert Beaupeux	Loret
Habitat	Maison (maître, métayer)	Rue de Jamac Maison édifiée sous Napoléon	1 ^{ère} à avoir eu l'eau courante, les grands-parents de Mitterrand y ont vécu aigle royal en haut du toit, ancienne gendarmerie		En face de l'église, C de la Rivière sauvage ou des Vallons
	Logis	Logis de Boisbreteau Logis de Bordeville Logis de Boitoux Logis de Loret Logis de Boisauroux	disparu Il reste un écusson et 2 portails du 14 ^{ème} siècle		Boisbreteau Bordeville Boitoux Loret Boisauroux, C de la Pierre qui danse



	Ferme	La Gachère		Communauté de communes	La Gachère, C de Lignières
Accueil	Hébergement touristique	Hôtel-restaurant Hôtel-restaurant Camping municipal	8 personnes – 8 chambres 2 étoiles – 37 emplacements	Epoux COSSET Marie-Geneviève GRELET	11, rue de Jamac 26, rue de Jamac la Cimejattie (route d'Aigre)
	Restauration	Auberge des Fins Bois Le Commerce La Fortune du Pot Le Pili-pili	Restaurant traditionnel Restaurant traditionnel Restaurant traditionnel Pizzeria	Epoux COSSET Jeanine BONNIN SARL Black and White Roselyne DULAU	11, rue de Jamac 26, rue de Jamac place du champ de foire rue du Champ de foire
Histoire	Faits historiques divers	Des souterrains reliaient les 4 logis	Boitoux, Boisauroux, Bordeville, Boisbreteau		
Culture	Activités culturelles	Foire du 27 Divers concerts tout au long de l'année	A lieu tous les 27 du mois Au centre socioculturel « le 27 »	Association La Palène	Centre ville de Rouillac
Economie	Activités lucratives diverses	Chèvrerie de Massé Atelier Indigo Porcherie couverte	Production de lait Vernissage et laquage de matériaux (bois, fer, plastique) Elevage et viande	Eric MASSE Frères FEUGNET	Bordeville ZE du lantillon Chez Fleurant, C des Vallons
	Production de Pineau-Cognac	Pineau et Cognac Pineau et Cognac Cognac	Alambic Alambic Grande Distillerie	Claude AUDEBERT J-Claude DHIER SAT Renault-Bisquit	Les Villairs Le Breuil, C des Vallons Domaine de Lignières, C de Lignières
Savoir-faire	Gastronomie				
	Artisanat				
Autres activités diverses	Horticulture/jardinage				

	Elevage	Lapins Abeilles		Daniel DHAËNE Marcel RUAULT	Boisauroux, C de la Pierre qui danse Loret
	Activité traditionnelle	Chaisier, rempailleur Tapissier	retraité	Michel MARCOU Jean CHAUVET	Rue d'Aigre Rue du G De Gaulle
	Culture agricole particulière	tabac		Christophe TURPEAU	Chez Fleurant, C des Vallons
Ressources humaines	Personnes ressources	Connaissances sur les légendes de Rouillac Connaissances d'histoires d'antan		M. JARAUDIAS Albert BEAUPEUX	Chez Grelaud Loret
Bouche à oreille	Anecdotes				
	Légendes				
Religion	Patrimoine religieux	Chapelle des Templiers Ancien temple protestant	Ancienne chapelle Locaux de la Communauté de communes		Le Temple Rue de Jamac
	Croyances et rites				
Nature	Patrimoine naturel et paysager				

Eau	Points d'eau, puits (12), ponts	Puits à 2 gueules Puits de l'église Puits de la Gimbaudière Puits du Breuil Puits des Villairs Puits du Boitoux Puits de la route de Genac Puits de l'avenue de la République Puits de Chez Grelaud Puits de la place Thiers Puits Maillet			Loret Le bourg, C de la Rivière sauvage ou des Vallons La Gimbaudière Le Breuil, C des Vallons Les Villairs, C des Vallons Boitoux Route de Genac Le bourg, C de la Rivière sauvage ou des Vallons Chez Grelaud Le bourg, C de la Rivière sauvage ou des Vallons
	Rivière, source, cours d'eau,	Source d'eau chaude Rivière du Temple	Correspond avec celle de Jonzac		Bois Chabot Le Temple

FICHE RECAPITULATIVE PAR COMMUNE : SAINT-AMANT-DE-NOUÈRE

	type	nom	particularités	Propriété ou propriétaire	Adresse et circuit correspondant
Patrimoine majeur	Patrimoine remarquable inscrit/déjà connu	Château de Fontguyon			C du Val de Nouère
Petit patrimoine remarquable	Porche/portail				
	Moulin (1)	Moulin à vent			
	Fontaine (8)	Fontaine de St-Amant Fontaine de la Chize Fontaine de Beaucaire Fontaine de la Chevalerie Fontaine de Bois Raymond Fontaine de Fontenelle Fontaine de Nigronde La Font-Loube			Le bourg La Chize, C du Val de Nouère Beaucaire La Chevalerie, C du Val de Nouère Bois Raymond, C Agrippa Fontenelle Nigronde, C du Val de Nouère
	Lavoir				
	Maison de vigne				
	Four (1)	Four à pain	En projet de réhabilitation		Nigronde, C du Val de Nouère




Habitat	Maison (maître, métayer)				
	Logis	Logis de Beaucaire	18 ^{ème} siècle	Michel LABROUSSE	Beaucaire,  du Val de Nouère
	Ferme				
Accueil	Hébergement touristique	Chambre d'hôtes	3 chambres – 5 personnes	M. DE PRÉVOST	La Ronde
	Restauration				
Histoire	Faits historiques divers				
Culture	Activités culturelles				
Economie	Activités lucratives diverses				
	Production de Pineau-Cognac	Pineau-cognac	alambic	Olivier PELLETANT	La Chevalerie,  du Val de Nouère
Savoir-faire	Gastronomie				
	Artisanat				

Pratiques diverses	Horticulture/jardinage				
	Elevage				
	Activité traditionnelle				
	Culture agricole particulière				
Ressources humaines	Personnes ressources	Maquisard de Bignac		Louis PINAULT	La Ronde
Bouche à oreille	Anecdotes				
	Légendes				
Religion	Patrimoine religieux	La chapelle			Le bourg
	Croyances et rites				
Nature	Patrimoine naturel et paysager	Les bois			
Eau	Points d'eau, puits, ponts	Puits	1 dans chaque village		Tous les villages

	Rivière, source, cours d'eau,	La Nouère	Très jolie vallée		
--	-------------------------------	-----------	-------------------	--	--

FICHE RECAPITULATIVE PAR COMMUNE : SAINT-CYBARDEAUX






	type	nom	particularités	Propriété ou propriétaire	Adresse et circuit correspondant
Patrimoine majeur	Patrimoine remarquable inscrit/déjà connu	Théâtre gallo-romain Cimetière Eglise Chapiteau corinthien	Visites guidées en été Tombes remarquables Epoque de Charlemagne Issu des fouilles aux Bouchauds		Les Bouchauds, <input type="checkbox"/> des Bouchauds Le bourg, <input type="checkbox"/> Agrippa Le bourg, <input type="checkbox"/> Agrippa Visible en mairie, <input type="checkbox"/> Agrippa
Petit patrimoine remarquable	Porche/portail				
	Moulin (2)	Moulin de Coutille Moulin à eau	Roue encore visible	Jean AUBOUIN Narcisse LAMBERT	Coutille Le bourg, <input type="checkbox"/> Agrippa
	Fontaine (9)	Fontaine de Grosville Font-Pélerine Font-Franchaud Fontaine de Pont-Reine Fontaine de Bonnoeil Gallet de Chez Boiteau Fontaine de Moncokiu La Font-Arnaud Fontaine des Rochereaux	Fontaines toutes restaurées. Des légendes et poèmes ont été écrits à leur sujet par une association locale. Elles sont toutes couvertes, ce sont d'anciens lavoirs		Grosville <input type="checkbox"/> de la rivière sauvage <input type="checkbox"/> de la rivière sauvage Chez Boiteau <input type="checkbox"/> Agrippa <input type="checkbox"/> Agrippa Les Rochereaux
	Lavoir				
	Maison de vigne (1)				Route entre Rouillac et Grosville, <input type="checkbox"/> de la rivière sauvage
	Four				

Habitat	Maison (maître, métayer)				
	Logis				
	Ferme				
Accueil	Hébergement touristique	Gîte rural	1 chambre – 6 personnes	Olivier PUCEK	Le bourg,  Agrippa
	Restauration	traiteur		Dominique LOPPION	Les Rochereaux
Histoire	Faits historiques divers	Une question persiste sur la prospérité que St-Cybardeaux a pu connaître sous les Romains	La grandeur du théâtre marque un passé prestigieux		
Culture	Activités culturelles	Les Sarabandes des Bouchauds	Chaque année, le dernier week-end de juin	Association La Palène	Les Bouchauds,  des Fontaines
Economie	Activités lucratives diverses	Reproduction et restauration d'œuvre d'art		Martine VERNISSE	La Bergerie
	Production de Pineau-Cognac	Pineau-cognac Pineau-cognac	Alambic alambic	Alain DELPEUCH Paul BRISSON	Chez Proulaud,  des Brandes Plaisance (ancienne route de Rouillac)
Savoir-faire	Gastronomie				
	Artisanat				

Pratiques diverses	Horticulture/jardinage				
	Elevage				
	Activité traditionnelle	Travail à la ferme	labour à cheval	Famille GIN	La Chevalerie, C du Val de Nouère
	Culture agricole particulière				
Ressources humaines	Personnes ressources	Société germanico-magnus, association Gardien du temple des Bouchauds Connaissances historiques		M. GEAUGEAIS Jean GARAUD Ginette PACQUERAUD	Vestiges des Bouchauds Les Bouchauds C des Bouchauds Village (cimetière,...)
Bouche à oreille	Anecdotes				
	Légendes				
Religion	Patrimoine religieux				
	Croyances et rites				
Nature	Patrimoine naturel et paysager	Orchidées sauvages Point de vue	Société Française d'Orchidophilie Vue sur les Bouchauds		Ferme des Bouchauds Entre l'Usine et la Garenne d'Andreville
Eau	Points d'eau, puits, ponts	1 Puits			Chez Proulaud, C des Brandes

	Rivière, source, cours d'eau,	La Nouère				
--	-------------------------------	-----------	--	--	--	--

FICHE RECAPITULATIVE PAR COMMUNE : SAINT-GENIS-D'HIERSAC

	type	nom	particularités	Propriété ou propriétaire	Adresse et circuit correspondant
Patrimoine majeur	Patrimoine remarquable inscrit/déjà connu	Château de St-Genis	Logis De la Porte aux Loups	M. André PRÉVOST	
Petit patrimoine remarquable	Porche/portail (<i>plrs</i>)	Portail du logis de Boisrouffier 2 avec arcs en accolade	classé	M. DANIEL	Grosbot,  des hauts de Grosbot Route de St-Amant
	Moulin (2)	Moulin de Basse Moulin du bourg			Basse Le bourg,  du Thillet
	Fontaine (10)	Fontaine de Sérignac Fontaine de Juniac Fontaine de Thillet Fontaine des Rosiers Fontaine de la Prévoté Fontaine de Roissac Fontaine de Boursaudreau Fontaine des Chirons Fontaine de Basse 1 Fontaine			Sérignac Juniac Le Thillet Les Rosiers La Prévoté Roissac Boursaudreau Les Chirons Basse Route de St-Amant  du Thillet
	Lavoir (1)	Lavoir des Grillauds			Les Grillauds,  du Thillet
	Maison de vigne (2)			M.GUILLOT Mme MOREAU	Route de Basse Route de Genac
	Four				
Habitat	Maison (maître, métayer)	Maisons à balet (<i>plrs</i>)			Grosbot,  du Thillet ou des Hauts de Grosbot

	Logis	Logis de Boisrouffier Logis de Roissac Logis de la Motte	Pigeonnier classé Très mauvais état Très bon état, puits sculpté	J-Pierre BOUCHERIE	Boisrouffier, C des Hauts de Grosbot Roissac
	Ferme				
Accueil	Hébergement touristique	Gîte rural Gîte rural Chambre d'hôtes	1 chambre – 3 personnes 5 chambres – 12 personnes 5 chambres – 10 personnes	Francine COLIN Thomas ROCHEREAU Pascal BAUDOT	Le bourg, C du Thillet Basse Grosbot, C des Hauts de Grosbot
	Restauration	Multiservice rural Traiteur	restaurant	Jean VERSAVEL Marie GOURGUE	Le bourg, C du Thillet Les Avenants
Histoire	Faits historiques divers	Il y avait une très importante carrière « les Meulières » Histoire du pilote américain Il y avait un château-fort sur une motte médiévale	La commune s'appelait à l'époque St-Genis-les – Meulières A passé quelques temps à St-Genis après son atterrissage Rasé par les Anglais pendant la guerre de 100 ans		Place publique actuelle Actuel logis de la Motte
Culture	Activités culturelles				
Economie	Activités lucratives diverses	Maréchal-Ferrant		Alain VIGREUX	La Coutille
	Production de Pineau-Cognac	Pineau-cognac	Alambic	Marcel GAILLARD	Grosbot, C des Hauts de Grosbot
Savoir-faire	Gastronomie				
	Artisanat	Faïencerie	3 ^{ème} génération	René-Marie ROULLET-RENOLEAU	Basse

Pratiques diverses	Horticulture/jardinage				
	Elevage				
	Activité traditionnelle				
	Culture agricole particulière	Culture céréalière biologique		Gérard PANNETIER	La plante, le bourg
Ressources humaines	Personnes ressources	Photographe Troupe de théâtre Sculpteur Connaissance des histoires du village	Patoisant A réaliser les bas-reliefs du canton d'Hiersac Institutrice retraitée	Francis POMÉROULI Max MAURIN Jean PÉRILLAUD Marinette VICTORIN	Roissac Basse Le bourg, C du Thillet Route de St-Amant
Bouche à oreille	Anecdotes				
	Légendes				
Religion	Patrimoine religieux	Eglise Temple protestant	Nouvellement restaurée Il y a ponctuellement des offices		Le bourg C du Thillet Le bourg
	Croyances et rites				
Nature	Patrimoine naturel et paysager				
Eau	Points d'eau, puits, ponts	1 Puits			Les Chenasses

	Rivière, source, cours d'eau,	La Nouère La Charente				
--	-------------------------------	--------------------------	--	--	--	--

FICHE RECAPITULATIVE PAR COMMUNE : SONNEVILLE

	type	nom	particularités	Propriété ou propriétaire	Adresse et circuit correspondant
Patrimoine majeur	Patrimoine remarquable inscrit/déjà connu				
Petit patrimoine remarquable	Porche/portail (<i>plrs</i>)				Le bourg, C de Bois l'oiseau Hameaux
	Moulin				
	Fontaine (1)	Fontaine de la Petite Garonne			Sortie du bourg, C de Bois l'oiseau
	Lavoir (1)	Lavoir de la Petite Garonne			Sortie du bourg, C de Bois l'oiseau
	Maison de vigne				
	Four				
Habitat	Maison (maître, métayer)				
	Logis				
	Ferme				

Accueil	Hébergement touristique				
	Restauration				
Histoire	Faits historiques divers				
Culture	Activités culturelles				
Economie	Activités lucratives diverses				
	Production de Pineau-Cognac	Pineau-cognac Pineau-cognac Pineau-cognac	Alambic Alambic, musée du terroir	J-Louis ROY Raoul LAJOU J-Dominique DUMOUSAUD	Le bourg Le bourg Chez Beillard C de Bois l'oiseau
Savoir-faire	Gastronomie	Comité des Fêtes	présidence	Mme COUILLAUD	
	Artisanat				
Pratiques diverses	Horticulture/jardinage				
	Elevage				
	Activité traditionnelle				

	Culture agricole particulière	Culture de tabac		M. TINKA	Le Mortier
Ressources humaines	Personnes ressources	Viticulteur portant un intérêt à l'histoire		J-Dominique DUMOISSAUD	
Bouche à oreille	Anecdotes	Les 2 Mariannes de la mairie	Elles témoignent de l'envergure de l'ambition de 2 maires qui se sont succédés à la tête de la commune		Mairie, C de Bois l'oiseau
	Légendes				
Religion	Patrimoine religieux	Eglise			Le bourg, C de Bois l'oiseau
	Croyances et rites				
Nature	Patrimoine naturel et paysager	Sentier botanique 200 ha de bois Points de vue	Panneautage pas entretenu Jusqu'à 40km par temps clair sur le Cognaçais		Bois Rondail, C Botanique Le Mortier Les champs de la Touche
Eau	Points d'eau, puits, ponts	2 Puits			Le Bourg Le Mortier
	Rivière, source, cours d'eau,	La Petite Garonne	Prend sa source à la fontaine, ne coule pas toute l'année		

FICHE RECAPITULATIVE PAR COMMUNE : VAUX-ROUILLAC

	type	nom	particularités	Propriété ou propriétaire	Adresse et circuit correspondant
Patrimoine majeur	Patrimoine remarquable inscrit/déjà connu				
Petit patrimoine remarquable	Porche/portail (<i>plrs</i>)				Le bourg, principalement
	Moulin (1)	Moulin à vent	Privé mais visites régulières avec confection de pain	Marc LÉCHELLE	La Pyramide
	Fontaine (2)	Font de Catin Fontaine du bourg	Départ de la source de La Guirlande		Bois Breton Le bourg , <input checked="" type="checkbox"/> par Monts et par Vaux
	Lavoir				
	Maison de vigne (2)				
	Four	Four privé	Très mauvais état et propriétaire hostile à la vente		Le bourg, <input checked="" type="checkbox"/> par Monts et par Vaux
Habitat	Maison (maître, métayer)				
	Logis	Le Logis	Privé, date du 19 ^{ème} a été construit sur les ruines d'un ancien château-fort	Michel CONGE	Le bourg, <input checked="" type="checkbox"/> par Monts et par Vaux
	Ferme				

Accueil	Hébergement touristique				
	Restauration				
Histoire	Faits historiques divers	On dit que le village, suite à une épidémie de peste, a été rasé et reconstruit sur l'autre flanc de colline	Il resterait de vieilles pierres calcinées dans les champs		
Culture	Activités culturelles				
Economie	Activités lucratives diverses	Brasserie artisanale	Visites sur rendez-vous		Les Surauds
	Production de Pineau-Cognac	Pineau-cognac Pineau-cognac Pineau-cognac	Alambic Alambic	AUDEBERT-VATTAUD J-Louis MOSSION	Le Bois de Vaux Le bourg C par Monts et par Le bourg Vaux
Savoir-faire	Gastronomie	Cuisine de cochon	En hiver, idée d'assister à une phase de cuisine de cochon		
	Artisanat				
Pratiques diverses	Horticulture/jardinage				
	Elevage				
	Activité traditionnelle				

	Culture agricole particulière	Culture de lin	En 2002 mais plus en 2003, peut-être vont reprendre	Fernand VIGNERON M. DIXNEUF	Le bourg Le bourg	<input checked="" type="checkbox"/> par Monts et par Vaux
Ressources humaines	Personnes ressources	Bonne connaissance des histoires du village	Propriétaire du Logis de Vaux	Michel CONGE	Le Logis, <input checked="" type="checkbox"/> par Monts et par Vaux	
Bouche à oreille	Anecdotes					
	Légendes					
Religion	Patrimoine religieux	Eglise			Le bourg, <input checked="" type="checkbox"/> par Monts et par Vaux	
	Croyances et rites					
Nature	Patrimoine naturel et paysager					
Eau	Points d'eau, puits, ponts	Puits de l'Amitié			Les Brandes, <input checked="" type="checkbox"/> par Monts et par Vaux ou des Brandes	
	Rivière, source, cours d'eau,	La Guilande	Prend sa source à la fontaine, sépare l'Aunis et la Saintonge			

2. Rencontre avec les partenaires

Au-delà du gain d'informations d'ordre général sur chaque commune, l'inventaire communal a permis de mettre en évidence une richesse humaine sur laquelle, dans l'idée de départ, le produit touristique devait se baser. Cette richesse peut résider dans les activités professionnelles mais aussi dans des passions ou des passe-temps. Ainsi, la phase de rencontre avec les maires terminée, elle a laissée place à une phase d'explicitation du projet aux administrés nommés par leur maire. La liste des personnes à rencontrer a été validée par le président de la Communauté de communes, Claude Mesnard ainsi que par le président de l'association « Chemins », Angel Valastro.

L'enquête a d'abord commencé par un contact téléphonique plus ou moins détaillé selon la curiosité ou la réticence des personnes. Globalement, cette phase a été un réel succès puisqu'elle a permis l'obtention d'une cinquantaine de rendez-vous.

Le fait de se déplacer chez les particuliers ou sur un site précis a facilité le contact et la discussion sur le produit touristique à l'étude puis a permis, *a posteriori*, d'évaluer tous les « sites »² visités. Toutes les entrevues n'ont pas abouti à un compromis : les raisons ont le plus souvent été, d'une part, que le projet apparaissait trop contraignant pour la personne sollicitée, ou d'autre part, que l'activité présentée ne rentrait pas dans l'idée du produit.

Voyons maintenant, par commune, l'évaluation de chaque « site » retenu après la cinquantaine de rendez-vous. Il y a exactement 41 lieux de visite possibles et intéressants pour le projet qui ont été retenus.

² Terme utilisé comme générique pour parler des lieux de visite, souvent privés.

ANVILLE :

- Albéric BERNIER : paysan retraité
- Alain LUCAS : maraîcher
- Pierre NAUDIN : collectionneur de vieilles machines agricoles

Albéric BERNIER : paysan retraité	
Situation géographique :	Le Roc
Circuit d'accès (le plus proche)	Circuit des sources
Hébergement le plus proche : <ul style="list-style-type: none"> Nom capacité 	Chambres d'hôtes – Les Frouins Jocelyn ANDRÉ Jusqu'à 6 personnes – 3 chambres
Restauration la plus proche : <ul style="list-style-type: none"> nom 	Auge-St-Médard, le bourg Table d'hôtes (P. Scheurer)
Contraintes de visites : <ul style="list-style-type: none"> saison disponibilité exigences tarifaires 	— Sa femme est malade, alitée et un de ses enfants est handicapé —
Commerce de proximité <ul style="list-style-type: none"> épicerie café, tabac boulangerie pharmacie 	Sonneville (le Petit Bordeaux) Auge-St-Médard (le bourg) Sonneville (le bourg) Rouillac
Site touristique le plus proche	Collection de vieux tracteurs de Pierre NAUDIN
Adaptabilité à la demande touristique : <ul style="list-style-type: none"> type de public concerné 	tout
Lieu d'accueil des touristes : <ul style="list-style-type: none"> confort accès 	A l'extérieur A l'ombre sous un hangar ou en plein air RAS
Personne(s) accueillant : <ul style="list-style-type: none"> ouverture et motivation par rapport au projet 	Personne ouverte à raconter des histoires d'antan

• particularités à offrir en plus	Balades en carriole possible
Observations / critiques diverses	C'est une personne qui prendra le temps de discuter si elle a un bon contact avec les touristes. Mais il ne faut pas perdre de vue le fait que cette personne a une vie mouvementée par la maladie et que c'est lui qui gère tous ces problèmes. Je ne suis pas tout-à-fait sûre qu'il ait totalement saisi l'ampleur du projet.

Alain LUCAS : maraîcher et viticulteur	
Situation géographique :	Le Mortier (logis)
Circuit d'accès (le plus proche)	Circuit des sources
Hébergement le plus proche : <ul style="list-style-type: none"> Nom capacité 	Chambre d'hôtes – les Frouins Jocelyn ANDRÉ Jusqu'à 6 personnes – 3 chambres
Restauration la plus proche : <ul style="list-style-type: none"> nom 	Rouillac, rue de Jarnac Auberge des Fins Bois
Contraintes de visites : <ul style="list-style-type: none"> saison disponibilité exigences tarifaires 	Printemps – été Travaille beaucoup donc a peu de temps à accorder aux touristes —
Commerce de proximité <ul style="list-style-type: none"> épicerie bar boulangerie pharmacie 	Sonneville (le Petit Bordeaux) Auge-St-Médard (le bourg) Sonneville (le bourg) Rouillac
Site touristique le plus proche	Comité des fêtes de Sonneville
Adaptabilité à la demande touristique : <ul style="list-style-type: none"> type de public concerné 	tout
Lieu d'accueil des touristes : <ul style="list-style-type: none"> confort accès 	Boutique et lieu d'exploitation RAS Il fait de la vente directe, donc RAS habitué à recevoir du public
Personne(s) accueillant : <ul style="list-style-type: none"> ouverture et motivation par rapport au projet 	Totalement ouvert au projet

<ul style="list-style-type: none"> particularités à offrir en plus 	Dégustation de fruits frais
Observations / critiques diverses	



Pierre NAUDIN : agriculteur retraité	
Situation géographique :	La Bourgeoisie
Circuit d'accès (le plus proche)	Circuit des sources
Hébergement le plus proche : <ul style="list-style-type: none"> Nom capacité 	Chambre d'hôtes – les Frouins Jocelyn ANDRÉ Jusqu'à 6 personnes – 3 chambres
Restauration la plus proche : <ul style="list-style-type: none"> nom 	Rouillac, rue de Jarnac Auberge des Fins Bois
Contraintes de visites : <ul style="list-style-type: none"> saison disponibilité exigences tarifaires 	— Retraité – 75 ans —
Commerce de proximité <ul style="list-style-type: none"> épicerie bar boulangerie pharmacie 	Sonneville (le Petit Bordeaux) Auge-St-Médard (le bourg) Sonneville (le bourg) Rouillac
Site touristique le plus proche	Albéric Bernier - paysan
Adaptabilité à la demande touristique : <ul style="list-style-type: none"> type de public concerné 	Tout public
Lieu d'accueil des touristes : <ul style="list-style-type: none"> confort accès 	Lieu d'habitation – beau corps de ferme céréalière Pièces de collection sous des hangars, nécessité d'organisation du rangement Grande ferme et grande cour
Personne(s) accueillant : <ul style="list-style-type: none"> ouverture et motivation par rapport au projet 	Totalement ouvert au projet

<ul style="list-style-type: none"> particularités à offrir en plus 	<p>Joue de l'accordéon (a organisé des bals clandestins pendant la guerre)</p>
<p>Observations / critiques diverses</p>	<p>Le lieu est peut-être un peu désordonné et poussiéreux mais il est possible d'y remédier sans en enlever le charme Personne très accueillante ouverte à toutes sortes de discussions, passionné.</p>





AUGE-SAINT-MÉDARD :

- Franck et Valérie RAFFIER : éleveurs de chèvres et fromagers
- Jean-Luc SERVANT : lombriculteur

Franck et Valérie RAFFIER : chèvrerie et fromagerie	
Situation géographique :	Le Bardonnaud
Circuit d'accès (le plus proche)	Circuit des sources
Hébergement le plus proche : <ul style="list-style-type: none"> Nom capacité 	Chambres et table d'hôtes – Le bourg Patrick SCHEURER 3 personnes – 1 chambre
Restauration la plus proche : <ul style="list-style-type: none"> nom 	Auge-St-Médard, le bourg Table d'hôtes (P. Scheurer)
Contraintes de visites : <ul style="list-style-type: none"> saison disponibilité exigences tarifaires 	— En période estivale, éviter le mardi. Plutôt dans l'après-midi —
Commerce de proximité <ul style="list-style-type: none"> épicerie café, tabac boulangerie pharmacie 	Sonneville (le Petit Bordeaux) Auge-St-Médard (le bourg) Sonneville (le bourg) Rouillac
Site touristique le plus proche	Anville (le Roc) : Albéric Bernier, paysan retraité
Adaptabilité à la demande touristique : <ul style="list-style-type: none"> type de public concerné 	tout
Lieu d'accueil des touristes : <ul style="list-style-type: none"> confort accès 	Etable et fromagerie RAS car déjà ouvert au public toute l'année
Personne(s) accueillant : <ul style="list-style-type: none"> ouverture et motivation par rapport au projet 	Totalement ouverte

<ul style="list-style-type: none"> particularités à offrir en plus 	Possibilité d'assister à la traite tous les jours à 18h Possibilité de confectionner du fromage
Observations / critiques diverses	Il faut prévoir une animation car le tour peut être vite fait alors qu'il est intéressant de s'attarder sur les différentes phases d'élevage et de production.



Jean-Luc SERVANT : lombriculteur	
Situation géographique :	Les Hublins
Circuit d'accès (le plus proche)	Circuit des sources
Hébergement le plus proche : <ul style="list-style-type: none"> Nom capacité 	Chambres et table d'hôtes – Le bourg Patrick SCHEURER 3 personnes – 1 chambre
Restauration la plus proche : <ul style="list-style-type: none"> nom 	Auge-St-Médard, le bourg Table d'hôtes (P. Scheurer)
Contraintes de visites : <ul style="list-style-type: none"> saison disponibilité exigences tarifaires 	— Eviter la période des moissons —
Commerce de proximité <ul style="list-style-type: none"> épicerie café, tabac boulangerie pharmacie 	Sonneville (le Petit Bordeaux) Auge-St-Médard (le bourg) Sonneville (le bourg) Rouillac
Site touristique le plus proche	Gravure sur verre et autre, Micheline BUISSON (la Bréchoire)
Adaptabilité à la demande touristique : <ul style="list-style-type: none"> type de public concerné 	tout
Lieu d'accueil des touristes : <ul style="list-style-type: none"> confort accès 	Maison d'habitation et exploitation Possibilité d'installation de tables à l'ombre et barbecue à disposition Grand espace de plein pied
Personne(s) accueillant : <ul style="list-style-type: none"> ouverture et motivation par rapport au projet 	Ouverte au projet mais s'il n'a pas le temps, son fils de 16 ans s'occupera de

<ul style="list-style-type: none"> particularités à offrir en plus 	l'accueil Possibilité de stocker un certain nombre de boissons au frais mais ne veut pas en assurer le coût
Observations / critiques diverses	Il devra bien développer et détailler ce qu'est la lombriculture et comment elle se pratique.



BIGNAC:

- Bernadette FOUCHIER : passionnée d'histoire locale

Bernadette FOUCHIER : résidente du logis de l'Haumont	
Situation géographique :	L'Haumont
Circuit d'accès (le plus proche)	Circuit du Bois Redon
Hébergement le plus proche : <ul style="list-style-type: none"> Nom capacité 	Gîte rural – Bourserois Jean LAURENT 60 personnes – 3 chambres
Restauration la plus proche : <ul style="list-style-type: none"> nom 	le bourg Traiteur (Alain Boymenu)
Contraintes de visites : <ul style="list-style-type: none"> saison disponibilité exigences tarifaires 	— — —
Commerce de proximité <ul style="list-style-type: none"> épicerie café, tabac boulangerie pharmacie 	le Moulin Genac (le bourg) Genac (le bourg) Saint-Genis-d'Hiersac
Site touristique le plus proche	Eglise de Bignac avec sa litre funéraire
Adaptabilité à la demande touristique : <ul style="list-style-type: none"> type de public concerné 	Adulte principalement
Lieu d'accueil des touristes : <ul style="list-style-type: none"> confort accès 	Eglise de Bignac RAS RAS
Personne(s) accueillant : <ul style="list-style-type: none"> ouverture et motivation par rapport au projet 	Totalement ouverte

<ul style="list-style-type: none"> particularités à offrir en plus 	
Observations / critiques diverses	L'idée serait qu'elle accueille les touristes à l'église pour procéder à une visite et raconter l'histoire locale du village à partir du règne de la famille des De La Rochefoucault

BONNEVILLE :

- Nicole BORDIER :
- Jean-Marie DOUBLET :

Nicole BORDIER: association et exposition d'art et artisanat	
Situation géographique :	Logis de La Logerie
Circuit d'accès (le plus proche)	Circuit de Lignières
Hébergement le plus proche : <ul style="list-style-type: none"> Nom capacité 	Gîte rural – Montigné (Chez Vitet) Michel AUBIN 6 personnes – 2 chambres
Restauration la plus proche : <ul style="list-style-type: none"> nom 	Auge-St-Médard, le bourg Table d'hôtes (P. Scheurer)
Contraintes de visites : <ul style="list-style-type: none"> saison disponibilité exigences tarifaires 	— Horaires d'ouverture de l'exposition : 11h-13h ; 14h30-20h00 —
Commerce de proximité <ul style="list-style-type: none"> épicerie café, tabac boulangerie pharmacie 	Gourville (le bourg) Auge-St-Médard (le bourg) Gourville (le bourg ou le Clocq) Rouillac
Site touristique le plus proche	J-Maire DOUBLET, trufficulteur
Adaptabilité à la demande touristique : <ul style="list-style-type: none"> type de public concerné 	Adulte principalement
Lieu d'accueil des touristes : <ul style="list-style-type: none"> confort accès 	Salle d'exposition RAS Déjà ouvert au public RAS
Personne(s) accueillant : <ul style="list-style-type: none"> ouverture et motivation par rapport au projet 	Totalement ouverte aux projets de développement du territoire

<ul style="list-style-type: none"> particularités à offrir en plus 	Possibilité de réaliser une animation : cuisson de poterie, façonnage, etc.
Observations / critiques diverses	Un grand espace ombragé peut être mis à disposition pour un pique-nique éventuel (cour du logis) <i>Projet de gîte rural à revoir</i>



Jean-Marie DOUBLET: trufficulteur	
Situation géographique :	La Brousse
Circuit d'accès (le plus proche)	
Hébergement le plus proche : <ul style="list-style-type: none"> Nom capacité 	Gîte rural – Montigné (St-Romain) Edmond FRIEDRICH 3-4 personnes – 1 chambre
Restauration la plus proche : <ul style="list-style-type: none"> nom 	Auge-St-Médard, le bourg Table d'hôtes (P. Scheurer)
Contraintes de visites : <ul style="list-style-type: none"> saison disponibilité exigences tarifaires 	La pleine saison est l'hiver (récolte) mais visitable l'été Tarif imposé et rendez-vous obligatoire : 8€ la visite et 8€ supplémentaires pour une dégustation
Commerce de proximité <ul style="list-style-type: none"> épicerie café, tabac boulangerie pharmacie 	Gourville (le bourg) Auge-St-Médard (le bourg) Gourville (le bourg ou le Clocq) Rouillac
Site touristique le plus proche	Logis de la Logerie, exposition d'art et artisanat
Adaptabilité à la demande touristique : <ul style="list-style-type: none"> type de public concerné 	tout
Lieu d'accueil des touristes : <ul style="list-style-type: none"> confort accès 	Salle d'accueil et terrain d'exploitation RAS Déjà ouvert au public donc adaptation totale RAS
Personne(s) accueillant :	

<ul style="list-style-type: none"> • ouverture et motivation par rapport au projet • particularités à offrir en plus 	<p>Totale ouverture à condition de respecter les tarifs</p> <p>Dégustation à 8€ : verre de pineau et toasts de truffe</p>
Observations / critiques diverses	<p>Les visites s'organisent en 2 temps :</p> <ul style="list-style-type: none"> - projection et discussion en salle (historique,...) - visite de la truffière avec démonstration de ramassage <p>Label « Bienvenue à la Ferme »</p>



COURBILLAC :

- Evelyne et Jean-René MARTIN : résidents d'une ferme charentaise

Epoux MARTIN: résidents d'une ferme charentaise	
Situation géographique :	Le Souterrain
Circuit d'accès (le plus proche)	Circuit des Vendangeurs
Hébergement le plus proche : <ul style="list-style-type: none"> Nom capacité 	Gîte rural – Pont d'Herpes J-Paul CHAILLEUX 6 personnes – 2 chambres
Restauration la plus proche :	Comité des fêtes de Sonnevile
Contraintes de visites : <ul style="list-style-type: none"> saison disponibilité exigences tarifaires 	— — —
Commerce de proximité <ul style="list-style-type: none"> épicerie café, tabac boulangerie pharmacie 	Le Petit Beauvais Rouillac Sonneville (le bourg) Rouillac
Site touristique le plus proche	Cimetière mérovingien d'Herpes
Adaptabilité à la demande touristique : <ul style="list-style-type: none"> type de public concerné 	Tout
Lieu d'accueil des touristes : <ul style="list-style-type: none"> confort accès 	Lieu d'habitation RAS RAS
Personne(s) accueillant : <ul style="list-style-type: none"> ouverture et motivation par rapport au projet 	Totalement ouvertes. Personnes très au fait de l'histoire et passionnés de restauration, etc.

<ul style="list-style-type: none"> particularités à offrir en plus 	<p>Très belle ferme avec une histoire particulière. Documentation concernant le cimetière mérovingien.</p>
<p>Observations / critiques diverses</p>	<p>Possibilité d'installer des tables sur un espace vert ombragé au bord du Tourtrat (cours d'eau) pour un éventuel pique-nique.</p>



ECHALLAT :

- André Audouin : écrivain local
- Emmanuel PIERRE : artiste sculpteur
- Fé et Jean QUIQUEREZ : potiers
- Bruno Ménier : viticulteur et collectionneur

André AUDOUIN : historien	
Situation géographique :	Le bourg (Barbe jaune)
Circuit d'accès (le plus proche)	Circuit des Brandes
Hébergement le plus proche : <ul style="list-style-type: none"> Nom capacité 	Gîte rural – L'Habit Yves MAISONNEUVE 4 personnes – 2 chambres
Restauration la plus proche : <ul style="list-style-type: none"> nom 	Rouillac, rue de Chateauneuf Le Pili-Pili
Contraintes de visites : <ul style="list-style-type: none"> saison disponibilité exigences tarifaires 	— — —
Commerce de proximité <ul style="list-style-type: none"> épicerie café, tabac boulangerie pharmacie 	Rouillac Le bourg Vaux-Rouillac Rouillac
Site touristique le plus proche	Epoux QUIQUEREZ (poterie)
Adaptabilité à la demande touristique : <ul style="list-style-type: none"> type de public concerné 	tout
Lieu d'accueil des touristes : <ul style="list-style-type: none"> confort accès 	Eglise et place publique RAS RAS
Personne(s) accueillant : <ul style="list-style-type: none"> ouverture et motivation par rapport au projet 	Totalement ouverte mais soucis de santé.

• particularités à offrir en plus	Très bonne connaissance de l'histoire locale en général dans tout le Rouillacais
Observations / critiques diverses	Visite guidée de l'église et de la place publique avec un historique. S'assurer que ce ne sera pas trop long parce qu'il a un historique de l'église très détaillé qui peut durer 1h30 et c'est trop.

Bruno MÉNIER : viticulteur	
Situation géographique :	Etandeuil
Circuit d'accès (le plus proche)	Circuit des Brandes ou du Val de Nouère
Hébergement le plus proche : <ul style="list-style-type: none"> Nom capacité 	Gîte rural – L'Habit Yves MAISONNEUVE 4 personnes – 2 chambres
Restauration la plus proche : <ul style="list-style-type: none"> nom 	Rouillac, rue de Chateauneuf Le Pili-Pili
Contraintes de visites : <ul style="list-style-type: none"> saison disponibilité exigences tarifaires 	Le plus intéressant est la distillation du Cognac en hiver. — —
Commerce de proximité <ul style="list-style-type: none"> épicerie café, tabac boulangerie pharmacie 	Rouillac Le bourg Vaux-Rouillac Rouillac
Site touristique le plus proche	Emmanuel PIERRE (sculpteur)
Adaptabilité à la demande touristique : <ul style="list-style-type: none"> type de public concerné 	tout
Lieu d'accueil des touristes : <ul style="list-style-type: none"> confort accès 	distillerie RAS RAS
Personne(s) accueillant : <ul style="list-style-type: none"> ouverture et motivation par rapport au projet 	Totalement ouverte, ce type de visite reste dans le thème de l'association des bouilleurs de crû de laquelle il est membre

<ul style="list-style-type: none"> particularités à offrir en plus 	Démonstration et explications concernant les vieux outils (agriculture, artisanat), les fossiles, les silex,...
Observations / critiques diverses	



Emmanuel PIERRE : sculpteur	
Situation géographique :	Le bourg
Circuit d'accès (le plus proche)	Circuit des Brandes
Hébergement le plus proche : <ul style="list-style-type: none"> Nom capacité 	Gîte rural – L'Habit Yves MAISONNEUVE 4 personnes – 2 chambres
Restauration la plus proche : <ul style="list-style-type: none"> nom 	Rouillac, rue de Chateauneuf Le Pili-Pili
Contraintes de visites : <ul style="list-style-type: none"> saison disponibilité exigences tarifaires 	— Atelier sur le lieu d'habitation —
Commerce de proximité <ul style="list-style-type: none"> épicerie café, tabac boulangerie pharmacie 	Rouillac Le bourg Vaux-Rouillac Rouillac
Site touristique le plus proche	Place publique (bascule communale, église, bas-relief, lavoir)
Adaptabilité à la demande touristique : <ul style="list-style-type: none"> type de public concerné 	adulte
Lieu d'accueil des touristes : <ul style="list-style-type: none"> confort accès 	Atelier et salle d'exposition Salle d'exposition en projet de restauration RAS
Personne(s) accueillant : <ul style="list-style-type: none"> ouverture et motivation par rapport au projet 	Totalement ouverte

<ul style="list-style-type: none"> • particularités à offrir en plus 	Démonstration d'œuvre en cours et de l'atelier en activité
Observations / critiques diverses	Doit réaliser les travaux pour la salle d'exposition qui n'est pas du tout en état mais il faudra qu'ils soient faits sinon la simple visite d'atelier n'aura pas, seul, un grand intérêt car il est petit.



Fé et Jean QUIQUEREZ : potiers	
Situation géographique :	Le bourg
Circuit d'accès (le plus proche)	Circuit des Brandes
Hébergement le plus proche : <ul style="list-style-type: none"> Nom capacité 	Gîte rural – L'Habit Yves MAISONNEUVE 4 personnes – 2 chambres
Restauration la plus proche : <ul style="list-style-type: none"> nom 	Rouillac, rue de Chateauneuf Le Pili-Pili
Contraintes de visites : <ul style="list-style-type: none"> saison disponibilité exigences tarifaires 	— Atelier sur le lieu d'habitation pour l'instant —
Commerce de proximité <ul style="list-style-type: none"> épicerie café, tabac boulangerie pharmacie 	Rouillac Le bourg Vaux-Rouillac Rouillac
Site touristique le plus proche	Emmanuel PIERRE (sculpteur)
Adaptabilité à la demande touristique : <ul style="list-style-type: none"> type de public concerné 	tout
Lieu d'accueil des touristes : <ul style="list-style-type: none"> confort accès 	Lieu d'habitation A revoir : pour l'instant vie et confection dans un logement en location très étroit voire précaire Jardinet fleuri
Personne(s) accueillant : <ul style="list-style-type: none"> ouverture et motivation par rapport au projet 	Totalement ouvertes mais la femme qui sculpte parle très mal le français.

<ul style="list-style-type: none"> particularités à offrir en plus 	Aimeraient pouvoir offrir aux touristes un rafraîchissement dans le jardin
Observations / critiques diverses	Les réalisations ne sont pas encore d'une très grande qualité artistique : balbutiements. Mais la disponibilité des gens fera que les progrès seront rapides. Leur idée serait de monter des cabanes de jardin pour exposer les différents types de poterie. Idée aussi de faire des démonstrations de modelage et de cuisson.



GOURVILLE :

- Entreprise Garnier : sculpture et dorure sur bois
- Lysiane et Jean-André ISÈRE : éleveur et fromagers
- Guy MORAUD et Monique CHARBONNAUD : bénévoles de la commune

Entreprise GARNIER (Damien) : sculpture et dorure sur bois	
Situation géographique :	Les Ferrières
Circuit d'accès (le plus proche)	Circuit de l'Abbaye
Hébergement le plus proche : <ul style="list-style-type: none"> Nom capacité 	Chambre d'hôtes ou pension (les Ferrières) Dominique LAJOANIE ou Mme DUMAS (logis) 6 personnes – 3 chambres 20 personnes (dortoir ou chambres)
Restauration la plus proche : <ul style="list-style-type: none"> nom 	Table d'hôtes, les Ferrières Dominique LAJOANIE
Contraintes de visites : <ul style="list-style-type: none"> saison disponibilité exigences tarifaires 	— — —
Commerce de proximité <ul style="list-style-type: none"> épicerie café, tabac boulangerie pharmacie 	Le bourg Marciillac-Lanville, le bourg Le bourg Rouillac
Site touristique le plus proche	Ferme pédagogique des Sablières (Isère)
Adaptabilité à la demande touristique : <ul style="list-style-type: none"> type de public concerné 	Adulte principalement
Lieu d'accueil des touristes : <ul style="list-style-type: none"> confort accès 	Atelier de travail (sculpture et dorure) RAS RAS

<p>Personne(s) accueillant :</p> <ul style="list-style-type: none"> ouverture et motivation par rapport au projet particularités à offrir en plus 	<p>Ouvert mais à condition d'une rémunération car il pense qu'il sera impossible de créer un débouché à son travail par le biais de ce produit touristique Projet d'ouvrir un gîte</p>
<p>Observations / critiques diverses</p>	<p>Le tour de l'atelier avec explication complète et discussion peut durer une heure mais à mon sens guère plus.</p>



Lysiane et Jean-André ISÈRE	
Situation géographique :	Les Sablières
Circuit d'accès (le plus proche)	Circuit de l'Abbaye
Hébergement le plus proche : <ul style="list-style-type: none"> • Nom • capacité 	Gîte rural – Montaigon « Ferme du Grand-Père » Bruno BATTOUE 11 personnes – 4 chambres
Restauration la plus proche : <ul style="list-style-type: none"> • nom 	Epicerie, restauration rapide sur commande Le bourg Dominique Gabillard
Contraintes de visites : <ul style="list-style-type: none"> • saison • disponibilité • exigences tarifaires 	— Prévenir suffisamment à l'avance pour prévoir une bonne animation —
Commerce de proximité <ul style="list-style-type: none"> • épicerie • café, tabac • boulangerie • pharmacie 	Le bourg Marcillac-Lanville, le bourg Le bourg Rouillac
Site touristique le plus proche	La Métallierale (ferronnerie)
Adaptabilité à la demande touristique : <ul style="list-style-type: none"> • type de public concerné 	Tout, enfants principalement
Lieu d'accueil des touristes : <ul style="list-style-type: none"> • confort • accès 	Ferme pédagogique agréée par la Direction Départementale de la Jeunesse et des Sports RAS RAS

Personne(s) accueillant : <ul style="list-style-type: none"> ouverture et motivation par rapport au projet particularités à offrir en plus 	Totalement ouverte Dégustation, traite (7h ou 17h), confection de fromage, vente directe, aire de jeux pour enfants
Observations / critiques diverses	Possibilité d'installer des tables et des chaises à l'ombre pour prendre un repas Possibilité de planter les tentes dans le jardin et de profiter des vestiaires du gymnase. Tout est prévu pour l'accueil et la réception de groupes



Guy MORAUD et Monique CHARBONNAUD : bénévoles de la commune	
Situation géographique :	Visite du village
Circuit d'accès (le plus proche)	Circuit de l'Abbaye
Hébergement le plus proche : <ul style="list-style-type: none"> Nom capacité 	Chambres d'hôtes – Les Ferrières Dominique Lajoanie 6 personnes – 3 chambres
Restauration la plus proche : <ul style="list-style-type: none"> nom 	Epicerie, restauration rapide sur commande, le bourg Dominique Gabillard
Contraintes de visites : <ul style="list-style-type: none"> saison disponibilité exigences tarifaires 	— Totale pour G. Moraud plus ponctuelle pour M. Charbonnaud —
Commerce de proximité <ul style="list-style-type: none"> épicerie café, tabac boulangerie pharmacie 	Le bourg Marcillac, le bourg Le bourg Rouillac
Site touristique le plus proche	Les Sablières, chèvrerie et fromagerie
Adaptabilité à la demande touristique : <ul style="list-style-type: none"> type de public concerné 	tout
Lieu d'accueil des touristes : <ul style="list-style-type: none"> confort accès 	Tour guidé (2h) dans le village entre le château, les fontaines, les vieilles maisons style Renaissance, point de vue du Peuraud, etc
Personne(s) accueillant : <ul style="list-style-type: none"> ouverture et motivation par rapport au projet 	Totalement ouvertes

<ul style="list-style-type: none"> • particularités à offrir en plus 	<p>Possibilité d'organiser éventuellement le tour sous la forme d'un « rallye » avec questionnaires et animation</p>
<p>Observations / critiques diverses</p>	<p>La balade sera illustrée par des anecdotes ce qui rend la balade moins formelle et plus intéressante. Il y a possibilité de se réunir à l'ombre d'un arbre ou lors d'un repas.</p>

MARCILLAC-LANVILLE :

- Frère Maurice : membre du Prieuré de la Résurrection

Prieuré de la Résurrection : Frère Maurice	
Situation géographique :	Prieuré de Lanville
Circuit d'accès (le plus proche)	Circuit de l'Abbaye
Hébergement le plus proche : <ul style="list-style-type: none"> Nom capacité 	Gîte rural- Prieuré Halte jacquaire 8 personnes
Restauration la plus proche : <ul style="list-style-type: none"> nom 	Le bourg, restauration traditionnelle Stéphane CHAUVIN
Contraintes de visites : <ul style="list-style-type: none"> saison disponibilité exigences tarifaires 	— — —
Commerce de proximité <ul style="list-style-type: none"> épicerie café, tabac boulangerie pharmacie 	le bourg Gourville (le bourg) le bourg Rouillac
Site touristique le plus proche	Abbatiale de St Maur et maison à balet de Lanville
Adaptabilité à la demande touristique : <ul style="list-style-type: none"> type de public concerné 	tout
Lieu d'accueil des touristes : <ul style="list-style-type: none"> confort accès 	Prieuré RAS RAS
Personne(s) accueillant : <ul style="list-style-type: none"> ouverture et motivation par rapport au projet 	Totalement ouverte. Habitude de recevoir des visiteurs

• particularités à offrir en plus	
Observations / critiques diverses	<p><i>L'idée serait, selon la taille des groupes :</i></p> <ul style="list-style-type: none"> - au-delà d'une dizaine, visite « guidée » de l'Abbatiale, du Prieuré, exposé sur la Communauté monastique - moins d'une dizaine, « table ouverte » office ou pas, apéro puis repas préparé par le frère cuisinier

MAREUIL :

- époux DUBACK : propriétaires d'une ferme charentaise
- Christian GRAVELAT : viticulteur
- Jean-Paul INGRAND : artiste peintre
- David RAMNOUX : viticulteur biologique

Epoux DUBACK René : ferme charentaise	
Situation géographique :	La Courade
Circuit d'accès (le plus proche)	Circuit des Vendangeurs
Hébergement le plus proche : <ul style="list-style-type: none"> • Nom • capacité 	Gîte rural et chambres d'hôtes – la Courade « les Hiboux », Victoria MEDDOWS-SMITH 5 chambres
Restauration la plus proche : <ul style="list-style-type: none"> • nom • distance • capacité 	Rouillac, rue de Jarnac Auberge des Fins Bois
Contraintes de visites : <ul style="list-style-type: none"> • saison • disponibilité • exigences tarifaires 	— Personnes souvent absentes (Suisse) mais possibilité de trouver 2 dates —
Commerce de proximité <ul style="list-style-type: none"> • épicerie • café, tabac • boulangerie • pharmacie 	Courbillac, le Petit Beauvals Rouillac (le bourg) Sonnevile (le bourg) Rouillac
Site touristique le plus proche	Christian GRAVELAT: production de pineau-cognac,
Adaptabilité à la demande touristique : <ul style="list-style-type: none"> • type de public concerné 	tout
Lieu d'accueil des touristes : <ul style="list-style-type: none"> • confort • accès 	Lieu d'habitation – grande propriété RAS RAS

Personne(s) accueillant : <ul style="list-style-type: none"> ouverture et motivation par rapport au projet particularités à offrir en plus 	<p>Totalement ouvertes. Font parfois des portes ouvertes chez eux, pour les locaux.</p> <p>Ces personnes peuvent proposer un grand espace ombragé pour déjeuner</p>
Observations / critiques diverses	<p>Ne veulent pas faire entrer les randonneurs dans le corps d'habitation. Par contre, d'accord pour faire visiter les dépendances où il y a quelques animaux insolites (perroquets, paons, coqs,...). Il y a possibilité de passer chez eux un bon moment de détente.</p>



Christian GRAVELAT : producteur de pineau-cognac	
Situation géographique :	Clos de la Courade
Circuit d'accès (le plus proche)	Circuit des Vendangeurs
Hébergement le plus proche : <ul style="list-style-type: none"> Nom capacité 	Gîte rural et chambres d'hôtes – la Courade « les Hiboux », Victoria MEDDOWS-SMITH 5 chambres
Restauration la plus proche : <ul style="list-style-type: none"> nom 	Rouillac, rue de Jarnac Auberge des Fins Bois
Contraintes de visites : <ul style="list-style-type: none"> saison disponibilité exigences tarifaires 	— Tout l'été mais ponctuellement foires et manifestations diverses —
Commerce de proximité <ul style="list-style-type: none"> épicerie café, tabac boulangerie pharmacie 	Courbillac, le Petit Beauvais Rouillac (le bourg) Sonnevillie (le bourg) Rouillac
Site touristique le plus proche	Ferme des époux DUBACK
Adaptabilité à la demande touristique : <ul style="list-style-type: none"> type de public concerné 	tout
Lieu d'accueil des touristes : <ul style="list-style-type: none"> confort accès 	Distillerie, chais, mise en bouteille RAS RAS
Personne(s) accueillant : <ul style="list-style-type: none"> ouverture et motivation par rapport au projet 	Totalement ouvertes.

<ul style="list-style-type: none"> particularités à offrir en plus 	Visite et dégustation gratuite + visite du village avec Frédéric Chauvin
Observations / critiques diverses	




J-Paul INGRAND : artiste peintre et formateur en arts plastiques	
Situation géographique :	Les Maisons neuves
Circuit d'accès (le plus proche)	Circuit des Vendangeurs
Hébergement le plus proche : <ul style="list-style-type: none"> Nom capacité 	Gîte rural et chambres d'hôtes – la Courade « les Hiboux », Victoria MEDDOWS-SMITH 5 chambres
Restauration la plus proche : <ul style="list-style-type: none"> nom 	Rouillac, rue de Jarnac Auberge des Fins Bois
Contraintes de visites : <ul style="list-style-type: none"> saison disponibilité exigences tarifaires 	— Personne enseignante, donc doit coïncider avec les heures de cours —
Commerce de proximité <ul style="list-style-type: none"> épicerie café, tabac boulangerie pharmacie 	Courbillac, le Petit Beauvais Rouillac (le bourg) Sonneville (le bourg) Rouillac
Site touristique le plus proche	Musée privé de M. AUBRY
Adaptabilité à la demande touristique : <ul style="list-style-type: none"> type de public concerné 	Public ouvert à l'art
Lieu d'accueil des touristes : <ul style="list-style-type: none"> confort accès 	Lieu d'habitation RAS : sanitaires pour 20 personnes + cuisine agréés DDASS RAS
Personne(s) accueillant : <ul style="list-style-type: none"> ouverture et motivation par rapport au projet 	Totalement ouvert. Rentre dans ses propres projets de créer un atelier-galerie d'art ouvert au public.

• particularités à offrir en plus	Peut faire des animations et mettre à disposition de la documentation
Observations / critiques diverses	L'atelier-galerie présentera une production personnelle et offrira la possibilité d'accueillir d'autres artistes, type résidence d'artistes (exposition et habitation).

David RAMNOUX : viticulteur bio	
Situation géographique :	Le bourg, domaine des Faix
Circuit d'accès (le plus proche)	Circuit des Vendangeurs
Hébergement le plus proche : <ul style="list-style-type: none"> Nom capacité 	Gîte rural et chambres d'hôtes – la Courade « les Hiboux », Victoria MEDDOWS-SMITH 5 chambres
Restauration la plus proche : <ul style="list-style-type: none"> nom 	Rouillac, rue de Jarnac Auberge des Fins Bois
Contraintes de visites : <ul style="list-style-type: none"> saison disponibilité exigences tarifaires 	— Tout l'été mais prévenir à l'avance car le lieux d'habitation et de production n'est pas le même. —
Commerce de proximité <ul style="list-style-type: none"> épicerie café, tabac boulangerie pharmacie 	Courbillac, le Petit Beauvais Rouillac (le bourg) Sonneville (le bourg) Rouillac
Site touristique le plus proche	Hameau de La Courade
Adaptabilité à la demande touristique : <ul style="list-style-type: none"> type de public concerné 	tout
Lieu d'accueil des touristes : <ul style="list-style-type: none"> confort accès 	Distillerie et chais RAS RAS
Personne(s) accueillant : <ul style="list-style-type: none"> ouverture et motivation par rapport au projet 	Totalement ouvertes, mais tient à garder son authenticité, ne veut pas organiser des pièces ou des lieux uniquement

<ul style="list-style-type: none"> particularités à offrir en plus 	touristiques Explications de ce qu'est la viticulture biologique
Observations / critiques diverses	Les installations sont petites mais c'est ce qui donne le caractère typique à l'exploitation



MONS :

- époux AUBINAUD : viticulteurs
- Yvette DEMPURÉ : propriétaire de la citerne

Madame AUBINAUD : production de pineau-cognac (EARL)	
Situation géographique :	Le Bourg
Circuit d'accès (le plus proche)	Circuit de St-Jacques
Hébergement le plus proche : <ul style="list-style-type: none"> Nom capacité 	Meublé ou chambres d'hôtes – logis de Rancogne « les Anges », Philippe VANGHELLE 4 chambres – jusqu'à 13 personnes (4+9)
Restauration la plus proche : <ul style="list-style-type: none"> nom 	Marcillac-Lanville, le bourg Stéphane CHAUVIN
Contraintes de visites : <ul style="list-style-type: none"> saison disponibilité exigences tarifaires 	— Tout l'été —
Commerce de proximité <ul style="list-style-type: none"> épicerie café, tabac boulangerie pharmacie 	Marcillac-Lanville, le bourg Gourville, le bourg Marcillac-Lanville, le bourg Rouillac
Site touristique le plus proche	Sentier botanique et point de vue
Adaptabilité à la demande touristique : <ul style="list-style-type: none"> type de public concerné 	tout
Lieu d'accueil des touristes : <ul style="list-style-type: none"> confort accès 	Distillerie, chais RAS, installations prévues pour les Etapes du Cognac RAS
Personne(s) accueillant : <ul style="list-style-type: none"> ouverture et motivation par rapport au projet 	Totalement ouverte.

<ul style="list-style-type: none"> • particularités à offrir en plus 	Dégustation gratuite
Observations / critiques diverses	Bonne organisation pour la réception de groupes. Adhérents aux Etapes du Cognac, donc lieu d'accueil adapté, aux normes.



Yvette DEMPURÉ : propriétaire de la citerne	
Situation géographique :	La Citerne
Circuit d'accès (le plus proche)	Circuit de St-Jacques mais éloigné
Hébergement le plus proche : <ul style="list-style-type: none"> Nom capacité 	Gîte rural (3) – Grand Julif Douglas LOGAN 4 chambres – 10 personnes
Restauration la plus proche : <ul style="list-style-type: none"> nom 	Marcillac-Lanville, le bourg Stéphane CHAUVIN
Contraintes de visites : <ul style="list-style-type: none"> saison disponibilité exigences tarifaires 	— Tout l'été, retraitée —
Commerce de proximité <ul style="list-style-type: none"> épicerie café, tabac boulangerie pharmacie 	Marcillac-Lanville, le bourg Gourville, le bourg Marcillac-Lanville, le bourg Rouillac
Site touristique le plus proche	SARL Laval-Aubinaud (pineau-cognac)
Adaptabilité à la demande touristique : <ul style="list-style-type: none"> type de public concerné 	tout
Lieu d'accueil des touristes : <ul style="list-style-type: none"> confort accès 	Lieu de résidence R.A.S Moyen, entrée étroite
Personne(s) accueillant : <ul style="list-style-type: none"> ouverture et motivation par rapport au projet 	Totalement ouverte.

<ul style="list-style-type: none"> particularités à offrir en plus 	
Observations / critiques diverses	



Plaizac :

- Georges BORDAGE :ébéniste restaurateur de meubles anciens
- Epoux Ezendam : propriétaire du Manoir

Georges BORDAGE : ébéniste et restaurateur	
Situation géographique :	Le Bourg
Circuit d'accès (le plus proche)	Circuit du Petit Meyrat
Hébergement le plus proche : <ul style="list-style-type: none"> Nom capacité 	Gîte rural ou chambres d'hôtes – Mareuil « les Hiboux » - Victoria MEDDOWS-SMITH 5 chambres –
Restauration la plus proche : <ul style="list-style-type: none"> nom 	Rouillac, rue de Jarnac Auberge des Fins Bois
Contraintes de visites : <ul style="list-style-type: none"> saison disponibilité exigences tarifaires 	— Tout l'été, mais nécessité d'être prévenu à l'avance car n'a pas toujours des pièces intéressantes à montrer —
Commerce de proximité <ul style="list-style-type: none"> épicerie café, tabac boulangerie pharmacie 	Rouillac Vaux-Rouillac, le bourg Vaux-Rouillac, le bourg Rouillac
Site touristique le plus proche	Manoir des époux Ezendam
Adaptabilité à la demande touristique : <ul style="list-style-type: none"> type de public concerné 	tout
Lieu d'accueil des touristes : <ul style="list-style-type: none"> confort accès 	atelier RAS, mais peut-être un peu étroit RAS
Personne(s) accueillant : <ul style="list-style-type: none"> ouverture et motivation par rapport au projet 	Totalement ouverte.

<ul style="list-style-type: none"> particularités à offrir en plus 	Visite des vestiges d'un prieuré du 13 ^{ème} siècle (porte, voûte, fenêtre sculptée)
Observations / critiques diverses	L'atelier sert également à entreposer des collections de médailles militaires, vieilles affiches et autres objets insolites.



Epoux Ezendam : propriétaires du Manoir de Plaizac	
Situation géographique :	Le Bourg, le manoir
Circuit d'accès (le plus proche)	Circuit du Petit Meyrat
Hébergement le plus proche : <ul style="list-style-type: none"> • Nom • capacité 	Gîte rural ou chambres d'hôtes – Mareuil « les Hiboux » - Victoria MEDDOWS-SMITH 5 chambres –
Restauration la plus proche : <ul style="list-style-type: none"> • nom 	Rouillac, rue de Jarnac Auberge des Fins Bois
Contraintes de visites : <ul style="list-style-type: none"> • saison • disponibilité • exigences tarifaires 	— Souvent absents (Hollande) mais possibilité de trouver deux dates sur la période. —
Commerce de proximité <ul style="list-style-type: none"> • épicerie • café, tabac • boulangerie • pharmacie 	Rouillac Vaux-Rouillac, le bourg Vaux-Rouillac, le bourg Rouillac
Site touristique le plus proche	Georges Bordage, ébéniste
Adaptabilité à la demande touristique : <ul style="list-style-type: none"> • type de public concerné 	adulte
Lieu d'accueil des touristes : <ul style="list-style-type: none"> • confort • accès 	Salle d'exposition dans le lieu d'habitation RAS RAS
Personne(s) accueillant : <ul style="list-style-type: none"> • ouverture et motivation par rapport au projet 	Intéressés

<ul style="list-style-type: none"> particularités à offrir en plus 	Visite des vestiges d'un prieuré du 13 ^{ème} siècle (porte, voûte, fenêtre sculptée)
Observations / critiques diverses	Salle d'exposition luxueuse : piano à queue, canapés en cuir. Les oeuvres picturales de monsieur sont exposées au mur (concret, réaliste). Possibilité d'un contact musical avec madame. Ne veulent pas faire visiter leur intérieur.



ROUILLAC :


- Daniel DHAÈNE : éleveur de lapins
- Nadine DHIERSAT : viticultrice
- Marc et Bernard FEUGNET : éleveurs de porcs
- Christophe TURPEAU : producteur de tabac

Daniel DHAÈNE : éleveur de lapins	
Situation géographique : <ul style="list-style-type: none"> Distance par rapport aux Bouchauds 	Boisauroux
Circuit d'accès (le plus proche)	Circuit de la Pierre qui danse
Hébergement le plus proche : <ul style="list-style-type: none"> Nom capacité 	Gîtes ruraux de Montigné : St-Romain ou les Girardières Edmond FRIEDRICH – James CLAIREMBAUD 1 chambres – 3/4 personnes ; 3 chambres – 5/6 personnes
Restauration la plus proche : <ul style="list-style-type: none"> nom 	Rouillac, rue de Jarnac Le Commerce
Contraintes de visites : <ul style="list-style-type: none"> saison disponibilité exigences tarifaires 	— — —
Commerce de proximité <ul style="list-style-type: none"> épicerie café, tabac boulangerie pharmacie 	Le bourg Le bourg Le bourg Le bourg
Site touristique le plus proche	Vestiges du logis de Boisauroux : écusson et portails du 14 ^{ème}
Adaptabilité à la demande touristique : <ul style="list-style-type: none"> type de public concerné 	tout
Lieu d'accueil des touristes : <ul style="list-style-type: none"> confort accès 	Sur l'exploitation Il y a beaucoup de mouches en été RAS

Personne(s) accueillant : <ul style="list-style-type: none"> ouverture et motivation par rapport au projet particularités à offrir en plus 	<p>Ouverte mais n'est pas certaine de la pérennité de son élevage.</p> <p>Il y a sur la propriété un mouton particulier d'Argentine à 4 cornes</p>
Observations / critiques diverses	<p>Les lapins sont élevés au foin et aux granulés mais clapiers en chaîne.</p> <p>Intérêt touristique : moins sale et odorant que l'élevage de porcs.</p> <p>Problème : le lapin est un animal fragile, très sujet aux maladies donc il vaut mieux éviter de faire entrer des gènes bactériologiques.</p>

Nadine DHIER SAT : viticultrice	
Situation géographique :	Le Breuil
Circuit d'accès (le plus proche)	Circuit des Vallons
Hébergement le plus proche : <ul style="list-style-type: none"> Nom capacité 	Rue de Jarnac Hôtel Le Commerce 8 chambres – 8 personnes
Restauration la plus proche : <ul style="list-style-type: none"> nom 	Rouillac, rue de Chateauneuf Le Pili-Pili
Contraintes de visites : <ul style="list-style-type: none"> saison disponibilité exigences tarifaires 	Toute l'année Tous les jours sauf le dimanche Lundis matins, réservé aux clientèle anglophones
Commerce de proximité <ul style="list-style-type: none"> épicerie café, tabac boulangerie pharmacie 	Le bourg Le bourg Le bourg Le bourg
Site touristique le plus proche	Ancien temple protestant
Adaptabilité à la demande touristique : <ul style="list-style-type: none"> type de public concerné 	tout
Lieu d'accueil des touristes : <ul style="list-style-type: none"> confort accès 	Salle de dégustation et d'exposition des produits RAS RAS
Personne(s) accueillant : <ul style="list-style-type: none"> ouverture et motivation par rapport au projet 	Totalement ouverte

<ul style="list-style-type: none"> particularités à offrir en plus 	1h00 de visite : chais, élaboration du Cognac et du pineau, mise en bouteille, dégustation gratuite
Observations / critiques diverses	L'idéal est de choisir des créneaux de visites autour des heures d'apéritif : en fin de matinée et surtout en fin d'après-midi.



Marc et Bernard FEUGNET : éleveurs porcins (GAEC de la Voie Romaine)	
Situation géographique :	Chez Fleurant
Circuit d'accès (le plus proche)	Circuit des Vallons
Hébergement le plus proche : <ul style="list-style-type: none"> Nom capacité 	Gîte rural – St-Cybardeaux (le bourg) Olivier PUCEK 1 chambre – 6 personnes
Restauration la plus proche : <ul style="list-style-type: none"> nom 	Rouillac, rue de Chateauneuf Le Pili-Pili
Contraintes de visites : <ul style="list-style-type: none"> saison disponibilité exigences tarifaires 	Toute l'année mais sous condition de respect des précautions d'hygiène : port de combinaison et bottes obligatoire Très peu disponibles —
Commerce de proximité <ul style="list-style-type: none"> épicerie café, tabac boulangerie pharmacie 	Le bourg Le bourg Le bourg Le bourg
Site touristique le plus proche	Culture de tabac : Christophe TURPEAU
Adaptabilité à la demande touristique : <ul style="list-style-type: none"> type de public concerné 	tout
Lieu d'accueil des touristes : <ul style="list-style-type: none"> confort accès 	Sur l'exploitation Locaux fermés donc très odorant RAS
Personne(s) accueillant : <ul style="list-style-type: none"> ouverture et motivation par rapport au projet 	Ouvertes mais pas persuadé que les touristes seront très intéressés

• particularités à offrir en plus	
Observations / critiques diverses	<p>L'élevage porcin plutôt industriel n'est pas typiquement rouillacais, bien au contraire. La visite est intéressante dans le sens où l'on apprend des choses mais il n'est pas certain que ce soit réellement une visite touristique. La maternité présente un intérêt limité car les femelles sont bloquées dans des stalles...</p> <p>Le mieux serait de faire des visites sur demande des touristes : préciser que la visite est possible mais ne pas l'intégrer dans un circuit la rendant obligatoire.</p>

Christophe TURPEAU : agriculteur, tabac	
Situation géographique :	Chez Fleurant
Circuit d'accès (le plus proche)	Circuit des Vailons
Hébergement le plus proche : <ul style="list-style-type: none"> Nom capacité 	Gîte rural – St-Cybardeaux (le bourg) Olivier PUCEK 1 chambre – 6 personnes
Restauration la plus proche : <ul style="list-style-type: none"> nom 	Rouillac, rue de Chateauneuf Le Pili-Pili
Contraintes de visites : <ul style="list-style-type: none"> saison disponibilité exigences tarifaires 	Semence en mai, pousse jusqu'à fin août, récolte en septembre, séchage jusqu'au 15 novembre —
Commerce de proximité <ul style="list-style-type: none"> épicerie café, tabac boulangerie pharmacie 	Le bourg Le bourg Le bourg Le bourg
Site touristique le plus proche	J-Claude DHIER SAT : pineau-cognac
Adaptabilité à la demande touristique : <ul style="list-style-type: none"> type de public concerné 	Tout, adulte principalement
Lieu d'accueil des touristes : <ul style="list-style-type: none"> confort accès 	Champs et serres de séchage RAS Par un circuit
Personne(s) accueillant : <ul style="list-style-type: none"> ouverture et motivation par rapport au projet 	Totalement ouverte

<ul style="list-style-type: none"> particularités à offrir en plus 	
Observations / critiques diverses	<p>Accord pour passer un moment à donner des explications sur la culture de tabac.</p> <p>La période idéale est septembre car on y voit les feuilles suspendues dans les serres pour le séchage.</p>



SAINT-AMANT-DE-NOUÈRE :

- Olivier PELLETANT : viticulteur

Olivier PELLETANT : viticulteur	
Situation géographique :	La Chevalerie
Circuit d'accès (le plus proche)	Circuit du Val de Nouère
Hébergement le plus proche : <ul style="list-style-type: none"> Nom capacité 	Chambres d'hôtes – La Ronde M. DE PRÉVOST 3 chambres - 5 personnes
Restauration la plus proche : <ul style="list-style-type: none"> nom 	Saint-Genis d'Hiersac (le bourg) Multiple rural
Contraintes de visites : <ul style="list-style-type: none"> saison disponibilité exigences tarifaires 	Toute l'année mais l'été est touristiquement moins intéressant — —
Commerce de proximité <ul style="list-style-type: none"> épicerie café, tabac boulangerie pharmacie 	St-Genis d'Hiersac (le bourg) St-Cybardeaux (le bourg) St-Genis d'Hiersac (le bourg) St-Genis d'Hiersac (le bourg)
Site touristique le plus proche	Famille Gin (la Chevalerie)
Adaptabilité à la demande touristique : <ul style="list-style-type: none"> type de public concerné 	tout
Lieu d'accueil des touristes : <ul style="list-style-type: none"> confort accès 	distillerie RAS RAS
Personne(s) accueillant : <ul style="list-style-type: none"> ouverture et motivation par rapport au projet 	Totalement ouverte, membre de l'association des Bouilleurs de cru

<ul style="list-style-type: none"> particularités à offrir en plus 	Balade en remorque de tracteur dans les vignes, explication du cépage et de la viticulture
Observations / critiques diverses	Petite salle de distillation mais peut supporter un groupe de 10 randonneurs



SAINT-CYBARDEAUX :

- Famille GIN : agriculture traditionnelle
- Martine VERNISSE : sculpteur

Patrick GIN : « fermier »	
Situation géographique :	La Chevalerie
Circuit d'accès (le plus proche)	Circuit du Vai de Nouère
Hébergement le plus proche : <ul style="list-style-type: none"> Nom capacité 	Chambres d'hôtes – St-Amant-de-Nouère (la Ronde) M. DE PREVOST 3 chambres – 5 personnes
Restauration la plus proche : <ul style="list-style-type: none"> nom 	Traiteur, les Rochereaux Dominique LOPPION
Contraintes de visites : <ul style="list-style-type: none"> saison disponibilité exigences tarifaires 	— Uniquement le week-end ou le soir —
Commerce de proximité <ul style="list-style-type: none"> épicerie café, tabac boulangerie pharmacie 	St-Genis d'Hiersac (le bourg) St-Cybardeaux (le bourg) St-Genis d'Hiersac (le bourg) St-Genis d'Hiersac (le bourg)
Site touristique le plus proche	Olivier PELLETANT, viticulteur
Adaptabilité à la demande touristique : <ul style="list-style-type: none"> type de public concerné 	Tout, enfants principalement
Lieu d'accueil des touristes : <ul style="list-style-type: none"> confort accès 	Ferme d'habitation Pas de sanitaires RAS
Personne(s) accueillant : <ul style="list-style-type: none"> ouverture et motivation par rapport au projet 	Totalement ouverte.

<ul style="list-style-type: none"> particularités à offrir en plus 	Balades en carriole à cheval pendant $\frac{3}{4}$ d'heure pour 2€/personne. Capacité de 8-9 personnes
Observations / critiques diverses	La ferme est typique par le travail qu'on y fait mais aussi par les animaux qu'on y élève (lapins, volailles, vaches, cheval). Un espace vert de détente va être aménagé et pourra être utilisé par les touristes pour pique-niquer ou se reposer, par exemple.



Martine VERNISSE : sculpture, reproduction et restauration	
Situation géographique : <ul style="list-style-type: none"> Distance par rapport aux Bouchauds 	La Bergerie
Circuit d'accès (le plus proche)	Circuit des Brandes
Hébergement le plus proche : <ul style="list-style-type: none"> Nom capacité 	Gîte rural ou chambres d'hôtes – le bourg Olivier PUCEK 1 chambre – 6 personnes
Restauration la plus proche : <ul style="list-style-type: none"> nom 	Rouillac, rue de Chateauneuf Le Pili-Pili
Contraintes de visites : <ul style="list-style-type: none"> saison disponibilité exigences tarifaires 	Toute l'année Prévoir à l'avance car travail souvent sur Paris —
Commerce de proximité <ul style="list-style-type: none"> épicerie café, tabac boulangerie pharmacie 	Rouillac le bourg le bourg Rouillac
Site touristique le plus proche	Famille Gin : ferme traditionnelle
Adaptabilité à la demande touristique : <ul style="list-style-type: none"> type de public concerné 	adulte
Lieu d'accueil des touristes : <ul style="list-style-type: none"> confort accès 	atelier à revoir, mais s'il y a des visites organisées, les lieux seront adaptés RAS

Personne(s) accueillant : <ul style="list-style-type: none"> ouverture et motivation par rapport au projet particularités à offrir en plus 	Ouverte à faire visiter sous condition d'une rémunération en échange d'une visite détaillée et d'une démonstration, de moulage, par exemple
Observations / critiques diverses	Rémunération demandée car aucune possibilité de débouché sur le Rouillacais, le tourisme serait alors un appoint.



SAINT-GENIS-D'HIERSAC :

- Jean PÉRILLAUD : artiste sculpteur
- René-Marie ROULLET-RENOLEAU : faïencier
- Marinette VICTORIN : passionnée d'histoire locale

Jean PÉRILLAUD : sculpteur	
Situation géographique :	Le bourg
Circuit d'accès (le plus proche)	Circuit du Thillet
Hébergement le plus proche : <ul style="list-style-type: none"> Nom capacité 	Gîte rural – le bourg Francine COLIN 1 chambre – 3 personnes
Restauration la plus proche : <ul style="list-style-type: none"> nom 	Traiteur, Les Rochereaux Dominique LOPPION
Contraintes de visites : <ul style="list-style-type: none"> saison disponibilité exigences tarifaires 	Dans l'année, les week-ends En période estivale, tous les jours
Commerce de proximité <ul style="list-style-type: none"> épicerie café, tabac boulangerie pharmacie 	Multiple rural, le bourg Multiple rural, le bourg le bourg le bourg
Site touristique le plus proche	Tour du village avec Marinette VICTORIN
Adaptabilité à la demande touristique : <ul style="list-style-type: none"> type de public concerné 	Tout, adulte principalement
Lieu d'accueil des touristes : <ul style="list-style-type: none"> confort accès 	atelier RAS RAS
Personne(s) accueillant : <ul style="list-style-type: none"> ouverture et motivation par rapport au projet 	Totalement ouverte.

<ul style="list-style-type: none"> particularités à offrir en plus 	<p>Circuit des Bas-relief sur le thème : vigne et vin avant la mécanisation</p>
<p>Observations / critiques diverses</p>	<p>Se cantonner à la visite de l'atelier serait un peu restreint mais parcourir le circuit des Bas-relief aurait un côté ludique. Les Bas-relief de la Communauté de communes :</p> <ul style="list-style-type: none"> - Douzat : transport de la vendange à cheval - Echallat : distillation - St-Amant : pressoir américain - St-Genis : pressoir à double cabestan - St-Genis : chais de stockage des eaux de vie <p>Il est prévu pour de 2005 de créer un circuit de 60 Km sur tout le canton d'Hiersac</p>

René-Marie ROULLET-RENOLEAU : faïencerie	
Situation géographique :	Basse
Circuit d'accès (le plus proche)	Circuit des Hauts de Grosbot
Hébergement le plus proche : <ul style="list-style-type: none"> Nom capacité 	Gîte rural – Basse Thomas ROCHEREAU 2 chambres – 5 personnes
Restauration la plus proche : <ul style="list-style-type: none"> nom 	Saint-Genis d'Hiersac (le bourg) Multiple rural
Contraintes de visites : <ul style="list-style-type: none"> saison disponibilité exigences tarifaires 	Toute l'année Pour des groupes de moins de 20 personnes, uniquement les samedis matin Visites gratuites —
Commerce de proximité <ul style="list-style-type: none"> épicerie café, tabac boulangerie pharmacie 	Multiple rural, le bourg Multiple rural, le bourg le bourg le bourg
Site touristique le plus proche	Maquis de Bignac
Adaptabilité à la demande touristique : <ul style="list-style-type: none"> type de public concerné 	tout
Lieu d'accueil des touristes : <ul style="list-style-type: none"> confort accès 	Atelier de fabrication et boutique RAS RAS

Personne(s) accueillant : <ul style="list-style-type: none"> ouverture et motivation par rapport au projet particularités à offrir en plus 	Totalement ouverte
Observations / critiques diverses	Visite d'une heure environ



SONNEVILLE :

- Comité des fêtes

COMITÉ DES FÊTES : repas charentais	
Situation géographique :	Le bourg
Circuit d'accès (le plus proche)	Circuit de Bois l'oiseau
Hébergement le plus proche : <ul style="list-style-type: none"> Nom capacité 	Gîte rural - Anville (les Frouins) Jocelyn ANDRÉ Jusqu'à 6 personnes – 3 chambres
Contraintes de visites : <ul style="list-style-type: none"> saison disponibilité exigences tarifaires 	Après les moissons, entre le 15 juillet et le 15 août Plutôt en semaine
Commerce de proximité <ul style="list-style-type: none"> épicerie café, tabac boulangerie pharmacie 	Le Petit Beauvais Rouillac, rue du Général De Gaulle le bourg Rouillac
Site touristique le plus proche	Sentier botanique du Bois Rondail
Adaptabilité à la demande touristique : <ul style="list-style-type: none"> type de public concerné 	Tout
Lieu d'accueil des touristes : <ul style="list-style-type: none"> confort accès 	Salle des fêtes de Sonnevile RAS RAS
Personne(s) accueillant : <ul style="list-style-type: none"> ouverture et motivation par rapport au projet 	Totalement ouvertes.

<ul style="list-style-type: none"> particularités à offrir en plus 	Il y a possibilité de proposer un repas mais aussi de faire une petite démonstration de cuisine d'un plat typique
Observations / critiques diverses	Faire un repas typique sous-entend d'utiliser des produits du terroir, des produits de la ferme, or il y a de nombreuses exigences dans ces termes là lorsqu'on propose un repas à un public. Cela nécessitera donc de bien se renseigner sur les exigences concernant : <ol style="list-style-type: none"> 1.l'origine des produits, 2.l'hygiène en cuisine, 3.etc.

Idées pour un repas :

- o exemples d'entrée
 - ✓ grillons charentais, ou
 - ✓ melon, ou
 - ✓ potage (oignons, courgettes, potirons), ou
 - ✓ jambon de pays, ou
 - ✓ artichauts crus, ou
 - ✓ sauce de pire.
- o Exemples de plat de résistance
 - ✓ jambon grillé et mojettes, ou
 - ✓ cagouilles, ou
 - ✓ lapin farci, ou
 - ✓ poulet au cognac.
- o Exemples de dessert
 - ✓ milla, ou
 - ✓ galette charentaise, ou
 - ✓ gâteau sec au pineau, ou
 - ✓ fromager.

VAUX-ROUILLAC :

- Brasserie artisanale, la Goule
- Michel CONGE : propriétaire du logis de Vaux-Rouillac
- Marc LÉCHELLE : propriétaire d'un moulin à vent

<ul style="list-style-type: none"> • particularités à offrir en plus 	Il y a possibilité de proposer un repas mais aussi de faire une petite démonstration de cuisine d'un plat typique
Observations / critiques diverses	<p>Faire un repas typique sous-entend d'utiliser des produits du terroir, des produits de la ferme, or il y a de nombreuses exigences dans ces termes là lorsqu'on propose un repas à un public. Cela nécessitera donc de bien se renseigner sur les exigences concernant :</p> <ol style="list-style-type: none"> 1.l'origine des produits, 2.l'hygiène en cuisine, 3.etc.

Idées pour un repas :

- exemples d'entrée
 - ✓ grillons charentais, ou
 - ✓ melon, ou
 - ✓ potage (oignons, courgettes, potirons), ou
 - ✓ jambon de pays, ou
 - ✓ artichauts crus, ou
 - ✓ sauce de pire.
- Exemples de plat de résistance
 - ✓ jambon grillé et mojettes, ou
 - ✓ cagouilles, ou
 - ✓ lapin farci, ou
 - ✓ poulet au cognac.
- Exemples de dessert
 - ✓ milla, ou
 - ✓ galette charentaise, ou
 - ✓ gâteau sec au pineau, ou
 - ✓ fromager.

VAUX-ROUILLAC :

- Brasserie artisanale, la Goule
- Michel CONGE : propriétaire du logis de Vaux-Rouillac
- Marc LÉCHELLE : propriétaire d'un moulin à vent

BRASSERIE OCÉANE « La Goule »	
Situation géographique :	Les Surauds
Circuit d'accès (le plus proche)	Circuit Par Monts et par Vaux
Hébergement le plus proche : <ul style="list-style-type: none"> Nom capacité 	Hôtel – Rouillac (rue de Jarnac) Le Commerce 8 chambres
Restauration la plus proche : <ul style="list-style-type: none"> nom 	Rouillac Hôtel-restaurant « le Commerce »
Contraintes de visites : <ul style="list-style-type: none"> saison disponibilité exigences tarifaires 	— — gratuit
Commerce de proximité <ul style="list-style-type: none"> épicerie café, tabac boulangerie pharmacie 	Rouillac le bourg le bourg Rouillac
Site touristique le plus proche	Moulin de la Pyramide (Marc LÉCHELLE)
Adaptabilité à la demande touristique : <ul style="list-style-type: none"> type de public concerné 	Tout
Lieu d'accueil des touristes : <ul style="list-style-type: none"> confort accès 	brasserie RAS RAS
Personne(s) accueillant : <ul style="list-style-type: none"> ouverture et motivation par rapport au projet 	Couple de producteurs totalement ouverts.

Michel CONGE : résident au Logis de Vaux-Rouillac	
Situation géographique :	Le bourg
Circuit d'accès (le plus proche)	Circuit par Monts et par Vaux
Hébergement le plus proche : <ul style="list-style-type: none"> • Nom • capacité 	Hôtel – Rouillac (rue de Jarnac) Le Commerce 8 chambres
Restauration la plus proche : <ul style="list-style-type: none"> • nom • distance • capacité 	Hôtel – Rouillac (rue de Jarnac) Auberge des Fins Bois
Contraintes de visites : <ul style="list-style-type: none"> • saison • disponibilité • exigences tarifaires 	— Totalement disponible —
Commerce de proximité <ul style="list-style-type: none"> • épicerie • café, tabac • boulangerie • pharmacie 	Rouillac le bourg le bourg Rouillac
Site touristique le plus proche	Brasserie Océane
Adaptabilité à la demande touristique : <ul style="list-style-type: none"> • type de public concerné 	Tout, adulte principalement
Lieu d'accueil des touristes : <ul style="list-style-type: none"> • confort • accès 	Lieu d'habitation RAS RAS

Personne(s) accueillant : <ul style="list-style-type: none"> • ouverture et motivation par rapport au projet • particularités à offrir en plus 	Totalement ouvert
Observations / critiques diverses	Il faudra bien détailler l'histoire de Vaux-Rouillac. Personne intéressante avec le sourire en permanence. Ouverte aux questions diverses et à la discussion.

Marc LÉCHELLE : proprio du Moulin de la PYRAMIDE	
Situation géographique :	La Pyramide
Circuit d'accès (le plus proche)	Circuit des Vallons
Hébergement le plus proche : <ul style="list-style-type: none"> Nom capacité 	Hôtel – Rouillac (rue de Jarnac) Le Commerce 8 chambres
Restauration la plus proche : <ul style="list-style-type: none"> nom 	Hôtel – Rouillac (rue de Jarnac) Auberge des Fins Bois
Contraintes de visites : <ul style="list-style-type: none"> saison disponibilité exigences tarifaires 	L'idéal est quand il y a du vent Peu disponible donc prévenir suffisamment à l'avance pour prévoir une personne sur le site qui guidera la visite —
Commerce de proximité <ul style="list-style-type: none"> épicerie café, tabac boulangerie pharmacie 	Rouillac le bourg le bourg Rouillac
Site touristique le plus proche	Brasserie Océane, la Goule
Adaptabilité à la demande touristique : <ul style="list-style-type: none"> type de public concerné 	tout
Lieu d'accueil des touristes : <ul style="list-style-type: none"> confort accès 	Moulin et maison du meunier RAS RAS
Personne(s) accueillant : <ul style="list-style-type: none"> ouverture et motivation par rapport au projet 	Totalement ouverte Moulin déjà très visité en groupe ou par des particuliers, donc lieux bien adaptés.

<ul style="list-style-type: none"> particularités à offrir en plus 	<p>Une salle est en travaux, elle servira de salle à manger (cheminée, ...) pour les jours où le moulin tourne. Possibilité de mettre à disposition cette salle pour prendre des repas.</p>
<p>Observations / critiques diverses</p>	<p>Le propriétaire et ses amis ont construit ce moulin, ce sont des passionnés, des rêveurs, il est intéressant de les écouter et de participer à un jour de la vie d'un meunier.</p>



La partie inventaire est donc terminée. Elle nécessitera une mise à jour qui permettra de recontacter tous les particuliers afin d'évaluer une nouvelle fois les potentialités qu'ils ont à mettre en évidence dans le projet touristique.

Loin d'être exhaustif, les tableaux ont permis de mettre en place des circuits sur la base des sentiers de l'association « Chemins », inscrits au PDIPR. Quelques tronçons seront à rajouter mais globalement, visites et sentiers coïncident relativement bien.

La troisième partie consacrée aux propositions de sentiers animés se trouve en Tome 2, tome qui est plus opérationnel et qui peut se poser en base solide pour la poursuite du travail sur le produit touristique des Bouchauds.

TABLE DES ANNEXES 1

Annexe 1 p.I: liste des possibilités de restauration dans la Communauté de communes du Rouillacais

Annexe 2 p.II: liste des hébergements touristiques dans la Communauté de communes du Rouillacais

Annexe 3 p.IV: tableau vierge de classification des ressources communales

Annexe 4 p.VII: convention avec le lycée agricole l'Oisellerie pour l'Ecole de Maréchalerie

Annexe 5 p.VIII: ébauche du coût de travaux dans la ferme des Bouchauds pour l'Ecole de Maréchalerie

**Annexe 1 : LISTE DES POSSIBILITÉS DE RESTAURATION DANS
LA COMMUNAUTÉ DE COMMUNES DU ROUILLACAIS**

PROPRIÉTAIRE	COMMUNE	ADRESSE	NOM
Patrick SCHEURER	Auge-St-Médard	Le Petit Beauvais	Chambre d'hôtes
Alain Boymenu	Bignac	Le bourg	Traiteur
Fabienne Fragnaud Restaurant traditionnel	Genac	Le bourg	Café des Sports
Dominique Gabillard Restauration rapide	Gourville	Le bourg	Epicerie
Dominique LAJOANIE	Gourville	Les Ferrières	Chambre d'hôtes
Stéphane CHAUVIN Restaurant traditionnel	Marcillac-Lanville	Place de la mairie	
Jeanine BONNIN Hôtel-restaurant	Rouillac	Rue de Jarnac	Le Commerce
Jean-Christophe COSSET Restaurant traditionnel	Rouillac	Rue de Jarnac	Auberge des Fins Bois
Roselyne DULAU Restaurant traditionnel	Rouillac	Rue du Champ de foire	Le Pili-Pili
SARL black and white Restaurant traditionnel	Rouillac	Place du Champ de foire	La Fortune du Pot
Dominique LOPPION	St-Cybardeaux	Les Rochereaux	Traiteur
Marie GOURGUE	St-Genis-d'Hiersac	Les Avenants	Traiteur
Jean VERSAVEL Restaurant traditionnel	St-Genis-d'Hiersac	Le bourg	Multiple rural

Annexe 2 :LISTE DES HÉBERGEMENTS TOURISTIQUES DANS LA COMMUNAUTÉ DE COMMUNES DU ROUILLACAIS

Les meublés

NOM	COMMUNE	ADRESSE	MEUBLÉ	CAPACITÉ
Daniel HANOTEL Gîte rural	Auge-St-Médard	Le Petit Beauvais	2	4 à 6 pers.
Alain Boymenu Gîte rural	Bignac	Le bourg	3	7 pers.
Jean LAURENT Gîte rural	Bignac	Bourserois	8	40 pers.
Michel VINCENT Clé-vacances	Courbillac	Le bourg	1	6 pers.
J-Paul CHAILLEUX Gîte rural	Courbillac	Pont d'Herpes	2	8 pers.
Yves MAISONNEUVE Gîte rural	Echallat	L'Habit	1	4 pers.
Madame PINAUD Gîte rural	Genac	Cerceville	4	7 pers.
Bruno BATTOUE Gîte rural	Gourville	Montaigon	3	13-15 pers.
Dominique LAJOANIE Gîte rural	Gourville	Les Ferrières	1	2 à 3 pers.
Daniel KAYS Gîte rural	Marcillac-Lanville	Aizet	2	4-6 pers.
Christiane CHAUMETTE Gîte rural	Marcillac-Lanville	Aizet	4	8 pers.
Douglas LOGAN meublé	Mons	Grand Juif	3	6 pers.
Pierre ANDRE Gîte rural	Mons	Villeneuve	2	6 pers.
Michel LACHAISE Gîte rural	Mons	Villeneuve	2	4-6 pers.
Philippe VANGHELLE Gîte rural	Mons	Rancogne	1	2-4 pers.
Edmond FRIEDRICH Gîte rural	Montigné	St-Romain	1	4 pers.
Michel AUBIN Gîte rural	Montigné	Chez Vitet	2	6 pers.
James CLAIREMBAUD meublé	Montigné	Les Girardières	1	6 pers.
Olivier PUCEK Gîte rural + piscine	St-Cybardeaux	Le bourg	1	6 pers.
Francine COLIN Gîte rural	St-Genis d'H.	Le bourg	1	3 pers.
TOTAL	-	-	45	217

Les chambres d'hôtes

NOM	COMMUNE	ADRESSE	CHAMBRE	CAPACITÉ
Jocelyn ANDRE	Anville	Les Frouins	3	2 à 6 pers.
Patrick SCHEURER + table d'hôte	Auge-St-Médard	Le bourg	1	3 pers.
Dominique LAJOANIE + table d'hôte	Gourville	Les Ferrières	3	14 pers.
Evelyne TAUREAU	Marcillac-Lanville	Lanville	9	15 pers.
Philippe VANGHELLE	Mons	Rancogne	3	9 pers.
M. De PRÉVOST	St-Amant	La Ronde	2	5 pers.
Pascal BAUDOT	St-Genis d'Hiersac	Grosbot	5	6 pers.
TOTAL	-	-	26	58

Camping

NOM	COMMUNE	ADRESSE	CHAMBRE	CAPACITÉ
Epoux MARSHALL***	Bignac	Les Sablons	-	87 emplmts
Camping municipal**	Rouillac	La Cimejattie	-	37 emplmts
TOTAL	-	-	-	124 empl.

Hôtels ou pensions

NOM	COMMUNE	ADRESSE	CHAMBRE	CAPACITÉ
Mme DUMAS	Gourville	Les Ferrières	Dortoir et chambres	20 pers.
Frères de la Résurrection Halte jacquaire	Marcillac-Lanville	Lanville	3	8 pers.
Marie-Geneviève GRELET Hôtel-restaurant	Rouillac	11, rue de Jarnac	8	8 pers.
Epoux COSSET Hôtel-restaurant	Rouillac	26, rue de Jarnac	0	0
TOTAL	-	-	20	36 pers.


NOMBRE TOTAL D'HÉBERGEMENTS	373
NOMBRE TOTAL DE LITS	311

Annexe 3 : EXEMPLE DE TABLEAU DE CLASSIFICATION DES RESSOURCES COMMUNALES

	type	nom	particularités	Propriété ou propriétaire	Adresse et circuit correspondant
Patrimoine majeur	Patrimoine remarquable inscrit/déjà connu				
Petit patrimoine remarquable	Porche/portail				
	Moulin				
	Fontaine (6)				
	Lavoir				
	Maison de vigne				
	F o u r				
Habitat	Maison (maître, métayer)				
	Logis				
	Ferme				

	Hébergement touristique				
Histoire	Faits historiques divers				
Culture	Activités culturelles				
Economie	Activités lucratives diverses				
	Production de Pineau-Cognac				
Savoir-faire	Gastronomie				
	Artisanat				
Pratiques diverses	Horticulture/jardinage				
	Elevage				
	Activité traditionnelle				
	Culture agricole particulière				

Ressources humaines	Personnes ressources				
Bouche à oreille	Anecdotes				
	Légendes				
Religion	Patrimoine religieux				
	Croyances et rites				
Nature	Patrimoine naturel et paysager				
Eau	Points d'eau, puits, ponts				
	Rivière, source, cours d'eau,				



Communauté de Communes du
Rouillacais

EBAUCHE DE CONVENTION ENTRE LE LYCEE AGRICOLE DE L'OISELLERIE ET LA COMMUNAUTE DE COMMUNES DU ROUILLACAIS

Dans le cadre de la formation option « maréchal-ferrant » délocalisée en partie à la ferme des Bouchauds située à Saint-Cybardeaux il est convenu entre le Lycée Agricole de l'Oisellerie et la Communauté de Communes du Rouillacais ce qui suit :

Article 1 :

La CDC du Rouillacais met à disposition de l'Oisellerie les locaux comprenant salles de cours, un atelier de forge, un atelier de soudure, un local à ferrer les chevaux, l'hébergement et la restauration pour un maximum de 15 élèves

Ces espaces sont regroupés à la ferme des Bouchauds à proximité de deux centres équestres (le haras du bouquet et le club hippique des bouchauds)

Article 2 :

Un loyer concernant les locaux réservés à l'enseignement pratique et théorique est fixe forfaitairement par mois ou par an.

Ce dernier pourra être révisé à la hausse ou à la baisse en fonction des résultats de la première année, étant entendu que la création de cette école est considérée participer au projet de développement du territoire et à ce titre la CDC du Rouillacais souhaite que le coût de cette mise à disposition soit établi au plus près des frais réels de fonctionnement du site.

Article 3 :

Les charges inhérentes au fonctionnement de maréchalerie seront prises en compte dans le budget formation

Article 4 :

Le coût d'hébergement, et de restauration est fixé par jour de présence de l'élève, il sera payé soit par l'Oisellerie qui le reversera à la CDC du Rouillacais, soit directement à la CDC.

Article 5 :

Responsabilité de la formation : Le Lycée Agricole de L'Oisellerie

Article 6:

Responsabilité des locaux et du matériel: La Communauté de communes du Rouillacais

La mise à disposition des locaux pourrait être opérationnelle dès janvier 2004 en sachant que les locaux permettant les cours pratiques se sont disponibles au cours de l'année 2003.

Cette convention est renouvelable tous les ans par tacite reconduction, elle pourra être révisée en cours d'année et faire l'objet d'avenant en fonction des évolutions qui viendront compléter la formation.

Annexe 5**AMENAGEMENT DE LA FERME DES BOUCHAUDS EN ECOLE DE MARECHALERIE
FICHE FINANCIERE PREVISIONNELLE**

Travaux comprenant selon plan d'aménagement:

Aménagement intérieur du bâtiment selon plan d'aménagement.**1 - Aménagement du corps de ferme**

RDC - Partie restauration/habitat - 77m2/915E m2	70 455 E HT
RDC - Cuisine, lingerie, poubelle... - 61m2/1070 E m2	65 270 E HT
Etage 1 - 4 chambres et salles de bains 77m2/990 E m2	76 230 E HT
Etage 2 - 4 chambres et salles de bains 77m2/990 E m2	76 230 E HT

2 Aménagement des écuries en salle de cours

2 salles de cours 50m2/762 E m2	38 100 E HT
---------------------------------	-------------

3 Aménagement de la grange

Atelier de forgeage + box d'attente + aire de ferrage	33 550 E HT
---	-------------

Montant total travaux	359 835 E HT
-----------------------	--------------

4 Honoraires maîtrise d'œuvre - 11%

39 582 E HT

5 Frais Annexes : Bureau de contrôle, SPS, conduite d'opération, frais dossier.... - 9%

32 385 E HT

Total operation - valeur mars 2003 - E HT :**431 802 E HT****Total TTC - valeur mars 2003 - E TTC - TVA 5,5%****455 551 E HT**

RÉSUMÉ

La commande était précise dès le départ : imaginer et créer un produit touristique autour des problématiques d'hébergements et de randonnée. Il est vrai que le tourisme est un débouché de développement local intéressant. Cependant, comme tout projet dans les espaces ruraux, à défaut de la présence de grandes entreprises ou autres éléments économiques dynamiques, les collectivités doivent se baser sur leurs ressources humaines, artisanales ou particulières. C'est pourquoi, la mission de ces quatre mois de stage était de prospecter auprès des personnes présentant des caractéristiques professionnelles ou personnelles exceptionnelles, et par conséquent suffisamment pertinentes pour en faire des éléments constitutifs d'un produit touristique complet. Par produit touristique complet, on entend la prise en charge totale de touristes pour des séjours plus ou moins courts. Le séjour comprend les nuits, les repas et les excursions ou autres manifestations diurnes ou nocturnes

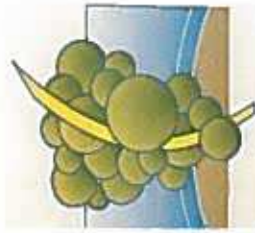
Finalement, le travail de terrain s'est déroulé en deux parties :

- d'abord la quête de ressources patrimoniales (au sens large) et humaines intéressantes auprès des maires de chacune des vingt communes,
- puis la rencontre des personnes faisant référence du point de vue des maires, en fonction de ce qu'ils pouvaient proposer pour enrichir le projet de produit touristique.

Ensuite, un tri a été opéré avant d'envisager la proposition de circuits types prenant en compte, non seulement les chemins de randonnée existant déjà sur le territoire mais aussi les données concernant la participation de particuliers au projet. Les circuits ont été proposés de deux façons :

- d'une part des modules d'une journée permettant de les mettre à disposition librement,
- d'autre part des séjours complets de plusieurs jours.

En principe, le travail rendu, conçu comme un document de travail, peut être utilisé de façon très opérationnelle pour continuer de mettre en place le projet par la suite.



Communauté de Communes du
Rouillacois

Stage 2003
Lucie BELLIVIER
Magistère III





B.L

TOME 2

Participation au projet de produit touristique
de la Communauté de communes du Rouillacois

... A la découverte du terroir par la randonnée

équestre, pédestre et VTT ...



Tuteur : Jean-Yves Grulier



Stage 2003
Lucie BELLIVIER
Magistère III



TOME 2

**Participation au projet de produit touristique
de la Communauté de communes du Rouillacais**

**... A la découverte du terroir par la randonnée
équestre, pédestre et VTT...**

Tuteur : Jean-Yves Grulier

PRÉAMBULE

Ce rapport est un document de travail. Validées par le commanditaire, la Communauté de communes du Rouillacais et l'association Chemins, les informations contenues dans ce document seront utiles à la poursuite du projet. C'est pourquoi, par souci de lisibilité, le développement du rapport présente un grand nombre de tableaux.

Les données recueillies peuvent être divisées en deux catégories :

- Des informations issues d'une prospection auprès des maires des communes d'une part puis auprès des personnes ressources pour le projet d'autre part ;
- Une analyse et des propositions de circuits prenant en compte les informations précédentes.

Ces deux catégories justifient donc la forme du document en deux tomes, permettant ainsi non seulement une utilisation simplifiée des éléments d'inventaire et des éléments plus opérationnels, mais aussi le maniement d'un document moins volumineux.

Partie III

Organisation du produit touristique

A) Récapitulatif intercommunal	p.7
B) La primauté du lieu d'accueil des randonneurs : la ferme des Bouchauds	p.10
C) Caractéristiques générales de la randonnée à pied, en VTT et à cheval	p.12
<u>1. La randonnée pédestre</u>	p.12
<u>2. La randonnée équestre</u>	p.13
<u>3. La randonnée VTT</u>	p.15
D) Elaboration d'itinéraires « types »	p.15
<u>1. Les circuits possibles (modules d'une journée)</u>	p.15
<u>2. Exemples de séjours à pied, à vélo ou à cheval</u>	p.31
E) Poursuite théorique du projet	p.49
<u>1. Les possibilités de financement</u>	p.49
<u>2. Les partenaires potentiels</u>	p.50
<u>3. Propositions de promotion</u>	p.51

A. Récapitulatif intercommunal

Avant d'envisager l'organisation du produit touristique, il est nécessaire de mettre carte sur table concernant les potentialités conformes au projet touristique de la Communauté de communes du Rouillacais.

Ce récapitulatif permet de mettre en évidence non seulement les richesses mais aussi les lacunes du territoire au regard du produit touristique. Ces données seront la base solide, faisant référence pour mettre en place le projet. Il est indéniable que selon l'évolution des décisions et à travers les différentes validations, les données suivantes devront être mises à jour.

RECAPITULATIF INTERCOMMUNAL

Thèmes	Eléments remarquables	Anville	Auge S ^T -Médard	Bignac	Bonneville	Courbillac	Douzat	Echallat	Genac	Gourville	Marcillac-Lanville	Mareuil	Mons	Montigné	Plaizac	Rouillac	S ^T -Amant de Nouère	S ^T -Cybardeaux	S ^T -Genis d'Hiersac	Sonneville	Vaux-Rouillac
Patrimoine majeur		1	2	1	1	2	1	3	1	1	2	-	2	1	2	4	1	4	1	-	-
Petit patrimoine	Porche / portail	-	plrs	-	-	plrs	plrs	7-8	plrs	-	plrs	plrs	-	-	1	2	-	-	plrs	plrs	plrs
	Moulin	-	-	1	2	-	-	-	4	1	1	-	-	3	-	1	1	2	2	-	1
	Fontaine	6	4	3	1	1	-	-	6	4	-	-	-	8	-	3	8	9	10	1	2
	Lavoir	-	-	1	1	-	2	1	-	-	-	1	1	-	-	-	-	-	1	1	-
	Maison de vigne	-	-	-	-	-	2	2	-	-	-	-	3	-	-	-	-	1	2	-	2
	Four	1	-	-	-	-	-	1	-	-	-	-	-	-	-	1	1	-	-	-	1
Habitat	Maison (maître, métayer)	-	-	1	-	-	3	-	1	-	2	1	-	1	-	1	-	-	plrs	-	-
	Logis	1	-	2	2	-	-	-	-	1	-	-	-	2	1		1	-	3	-	1
	Ferme	-	2	-	-	1	-	-	-	-	-	1	-	-	-	1	-	-	-	-	-
Hébergement touristique	Gîte rural	-	1	2	-	1	-	1	1	1	2	1	2	2	-	-	-	2	2	-	-
	Meublé	-	-	-	-	1	-	-	-	1	-	-	2	1	-	-	-	-	-	-	-
	Chambre d'hôtes	1	2	-	-	-	-	-	-	-	1	1	1	-	-	-	1	-	1	-	-
	Autres	-	-	1	-	-	-	-	-	1	1	-	-	-	-	3	-	-	-	-	-
Restauration																					
Histoire	Faits historiques divers	1	-	2	-	1	1	-	-	-	1	-	3	-	-	1	-	1	3	-	1
Culture	Activités culturelles	-	-	-	-	-	-	-	2	-	1	-	-	-	-	2	-	1	-	-	-
Economie	Activités lucratives diverses	1	2	-	-	-	-	-	-	2	-	1	-	-	-	3	-	1	1	-	1

	Producteurs pineau-cognac ¹	-	1	1	-	-	-	3	-	1	-	2	1	-	-	3	1	2	1	3	3
Savoir-faire	Gastronomie / recettes de cuisine	-	-	-	-	-	-	-	-	-	-	-	-	-	-	-	-	-	-	1	1
	Artisanat	-	2	-	-	-	-	2	-	1	-	1	-	-	1	-	-	-	1	-	-
Pratiques diverses	Horticulture / jardinage	-	1	-	1	-	-	-	-	-	-	-	-	-	1	-	-	-	-	-	-
	Elevage	-	1	1	-	1	-	-	-	1	-	-	1	-	-	2	-	-	-	-	-
	Activité traditionnelle	-	1	-	-	-	-	-	-	-	-	-	-	-	-	2	-	1	-	-	-
	Culture particulière	1	-	-	1	1	-	-	-	-	-	-	-	-	-	1	-	-	1	1	1
Ressources humaines	Personnes ressources	2	-	1	-	2	2	4	2	2	2	2	2	2	2	2	1	3	4	1	1
Bouche à oreille	Anecdote	-	-	-	-	-	-	-	-	-	-	-	-	-	-	-	-	-	-	1	-
	Légende	-	2	-	-	-	-	-	-	-	-	-	-	-	-	-	-	-	-	-	-
Religion	Patrimoine religieux	-	1	1	-	1	-	1	-	-	-	2	-	1	-	2	1	-	2	1	1
	Croyances et rites	-	-	-	-	-	-	-	-	-	-	-	-	-	-	-	-	-	-	-	-
Nature	Patrimoine naturel	-	1	1	2	1	-	-	2	1	2	1	4	-	2	-	1	2	-	3	-
Points d'eau	Points d'eau, puits, pont	2	-	1	-	1	3	2	2	-	1	2	3	-	1	12	9	1	1	2	1
	Source, rivière, cours	1	-	2	1	1	1	1	2	1	2	-	1	7	-	2	1	1	2	1	1
Thèmes	Eléments remarquables	Anville	Auge S ^T -Médard	Bignac	Bonneville	Courbillac	Douzat	Echallat	Genac	Gourville	Marcillac-Lanville	Mareuil	Mons	Montigné	Plaizac	Rouillac	S ^T -Amant de	S ^T -Cybardeaux	S ^T -Genis d'Hiersac	Sonneville	Vaux-Rouillac

¹ Production et vente directe. Ne sont pas pris en compte les négoce.

B. La primauté du lieu d'accueil des randonneurs : la ferme des Bouchauds.

La commande, nous l'avons vu, était bien de partir d'un bâti traditionnel pour en faire un point central du tourisme vert dans le Rouillacais.

Un diagnostic réalisé en 1998² avait insisté sur le fait que le projet de développement qu'accueillerait la ferme des Bouchauds devait être conforme à l'histoire du lieu et à la tradition rurale et agricole du territoire, en bref un réel projet de développement local.

La présence du réseau de circuits est un élément déterminant pour mettre en valeur le site de la ferme, mais aussi un élément important du développement touristique du Rouillacais. Les circuits sont rarement un facteur prédominant dans le choix du séjour mais l'absence de sentiers ou leur médiocrité est perçue négativement par les touristes. A l'inverse si le touriste peut pratiquer des activités autour de son lieu d'hébergement, il reviendra plus facilement ou restera plus longtemps, à condition que cet hébergement soit satisfaisant.

L'hébergement le plus prisé pour des séjours de randonnée est le « gîte d'étape ». Il est souvent installé dans des bâtiments anciens ou annexés à un corps de bâtiment existant. Il est au cœur d'un circuit ou d'un itinéraire. Les atouts principaux de l'hébergement touristique du randonneur sont le cadre, l'environnement, l'ambiance, une literie confortable, un minimum de promiscuité notamment dans les parties nuit et sanitaires et des repas peu chers mais copieux et surtout issus d'une cuisine traditionnelle.

La contrainte représentée par l'hébergement prévu est le fait qu'il accueillera, hors saison, des stagiaires d'une école de Maréchalerie³. Les chambres devront donc être adaptées non seulement à l'accueil des stagiaires mais aussi à celui des touristes randonneurs. Un avant-projet d'agencement de l'hébergement a été réalisé par un architecte. Il serait donc composé de 8 chambres de 2 personnes aux niveaux 1 et 2. Ces chambres seront chacune équipées de toilettes, lavabo et bac à douche. Au rez-de-chaussée seraient aménagés une salle collective de repas, des sanitaires collectifs, une cuisine et une arrière-cuisine.

Lorsque l'on travaille sur la conception d'un hébergement touristique pour des randonneurs, il faut prendre en compte leurs aspirations qui sont changeantes

² La ferme des Bouchauds : une nouvelle composante de la dynamique territoriale du Rouillacais, Rodolphe Foucaud, rapport de stage 1998, université d'Agén.

³ L'accord du Conseil régional pour lancer le projet d'École de Maréchalerie n'a pas encore été prononcé. Il est attendu courant du mois de septembre 2003. Cependant, mon étude a été menée dans la supposition d'une réponse positive.

actuellement. En effet, le touriste aujourd'hui attend une qualité d'accueil et d'information ; en effet, le nombre de randonneurs « aventuriers » est de plus en plus marginal. Aujourd'hui, certaines organisations d'hébergement prennent en considération ces évolutions. A titre d'exemple, observons les caractéristiques des différents types d'hébergement touristique spécialisés pour les randonneurs, labélisés Rando'accueil. Rando'accueil est un organisme national. Cet organisme a pour but de développer des hébergements adaptés aux randonneurs, sous un même label. Différents types d'hébergements sont possibles :

- Le gîte, « **Rando'gîte** ». Idéal pour une nuit d'étape ou pour un séjour, il se situe obligatoirement sur un circuit. Chambres et coin cuisine, individuels le plus souvent, sont compris dans la nuitée. Outre le coucher, il peut y être proposer d'autres prestations comme la restauration, le transport des bagages, etc. Le Rando'gîte est un lieu de cohabitation de différents types de randonneurs qui se doit d'être convivial. Il doit pouvoir apporter des informations (cartographiques ou autre) aux randonneurs concernant les activités de pleine nature possibles à proximité.
- Le camping « **Rando'toile** ». Il se situe dans un environnement calme et verdoyant. Il doit y être tenu un point d'informations. Rando'toile doit être en mesure de proposer des salles de repos ou de détente, des locaux de stockage et de nettoyage du matériel (pour les VTT, notamment).
- L'hôtel « **Rand'hôtel** ». Bien ancré dans le tissu local, il se présente dans un bâtiment typique du pays où il est installé. En plus de la documentation touristique classique, l'hôtelier doit bien connaître les atouts touristiques du territoire afin de les partager avec les visiteurs. Rand'hôtel est en mesure d'offrir des services indispensables au bon déroulement d'une randonnée, location de matériel, préparation de pique-nique, réservation de transport,...
- Le refuge « **Rando'refuge** ». c'est un hébergement gardé, isolé, qui a une histoire et une identité propre. Les prestations y sont collectives (nuit, repas, activités diverses,...).
- La chambre d'hôtes « **Rando'plume** ». La priorité est laissée à la qualité de l'accueil. Le bâtiment d'hébergement est une maison de caractère, typique du pays. Il peut accueillir des randonneurs en séjour ou pour une seule nuit. On y propose des activités variées, en journée ou pour animer les soirées, et des services de restauration, de transport de bagage, etc.

L'organisme Rando'accueil intervient à la demande d'abord à la phase d'élaboration du projet pour une aide méthodologique dans la conception de l'hébergement ; c'est à ce

niveau là du projet que le choix pour l'un ou l'autre des hébergements est effectué . Puis, il y a aussi un autre type d'intervention pendant les travaux de réalisation, l'organisme se charge alors du suivi de chantier. Rando'accueil est donc chargé d'une assistance à la maîtrise d'ouvrage quelle soit publique ou privée.

Ces exemples couvrent le panel des hébergements possibles et adéquats pour des randonneurs. Ainsi, il serait intéressant de s'en inspirer dans le projet d'hébergement à la ferme des Bouchauds. *A priori* et d'après l'état d'avancement du projet, les hébergements qui correspondraient le plus seraient le Rando'gîte et le Rando'plume. Bien que ce ne soit que des exemples donnés à titre indicatif, il peut être intéressant de consulter le cahier des charges⁴ pour orienter du mieux possible les choix. Outre une contractualisation qui pourrait s'avérer contraignante à un moment ou un autre dans les décisions, un rapprochement avec un organisme de ce type est envisageable afin de profiter d'un soutien méthodologique. En effet, hormis le développement de la marque, le but premier de Rando'accueil, est réellement l'adéquation entre les attentes des randonneurs et l'offre des collectivités ou des particuliers porteurs de projet.

C. Caractéristiques générales de la randonnée à pied, en VTT et à cheval

1. La randonnée pédestre

La marche est au premier rang des activités de loisirs des français, en vacances comme en période hors vacances. Même s'il est difficile de chiffrer le nombre de randonneurs et de promeneurs en France, on peut cependant dire que la randonnée devient une pratique de masse, générant des marchés aux contours parfois imprécis mais en expansion.

Portrait du randonneur à pied

Le randonneur est le plus souvent un cadre moyen ou supérieur, bien qu'il y ait de plus en plus d'employés sur le marché. La majorité des randonneurs sont des adultes de 35-49 ans, et leur nombre ne fait qu'augmenter dans la pratique de même que le nombre de randonneurs retraités. Les femmes sont également de plus en plus représentées si bien qu'elles égalent presque en nombre les pratiquants masculins.

Pour le randonneur, la marche est :

- L'évasion du quotidien et la détente, la fuite de la ville,

⁴ Voir cahier des charge de Rando'plume et Rando'gîte en annexe

- La découverte d'espaces préservés, de la nature, d'un pays (son histoire, sa culture...),
- La contemplation (paysages, valeurs du rural et du passé...),
- L'activité physique et le goût de l'effort.

On constate que le simple marcheur « aventurier » disparaît aujourd'hui au profit du randonneur désireux de marcher « intelligent », c'est-à-dire en allant à une activité sportive, un côté culturel, de découverte.

Le randonneur marche toute l'année, de moins en moins en période de vacances mais plutôt sur les week-ends pour une demi-journée, une journée, voire deux ou trois jours.

Il devient de plus en plus exigeant sur les prestations d'hébergement et de restauration ; sans aller jusqu'au luxe, le randonneur aime bien manger, dormir dans une literie confortable en évitant les parties collectives pour la nuit et les sanitaires.

En ce qui concerne les randonneurs étrangers en France, ils sont principalement originaires des pays d'Europe occidentale, notamment du Royaume-Uni, qui sont particulièrement attirés par le sud-ouest de la France. C'est une clientèle haut de gamme, bien installée dans la vie et exigeante sur le confort et les prestations.

L'offre concernant le produit de randonnée touristique inclut généralement un hébergement, un encadrement professionnel (points d'informations, guides,...) pour une durée rarement supérieure à 6 nuits avec un prix moyen de 450-530€ la semaine.

La première activité de loisir en France connaît une promotion assez large tant par les organismes spécialisés que par les collectivités territoriales qui voient dans la randonnée un plus en terme d'image ; en effet, elle contribue à démontrer la qualité de l'environnement et de la vie sur le territoire. La promotion principale est assurée par les CDT qui sont la principale source d'information concernant cette activité à l'échelle départementale.

2. La randonnée équestre

Ce qu'il faut préciser avant toute chose c'est que la randonnée équestre comprend plusieurs activités liées aux équidés, notamment l'attelage et la monte. Ces deux pratiques différentes permettent de diversifier l'offre qui dépend également du niveau et de l'âge des cavaliers. Les séjours de randonnée équestre peuvent facilement être combinés avec d'autres activités sportives, artistiques ou autre, principalement pour les cavaliers les moins avertis.

La contrainte majeure concernant le rapport au cheval est l'hébergement que l'on peut offrir à un cavalier et son animal. Actuellement, les formules d'accueil les plus courantes sont les centres équestres et les fermes équestres. Le centre équestre est une structure qui propose des prestations de tourisme équestre diverses et variées. Il n'y a

donc aucune question d'hébergement ou de restauration, on y accueille ou fournit le cheval, uniquement. La ferme équestre est avant tout une exploitation agricole accueillant des randonneurs avec ou sans cheval et pouvant proposer des solutions d'hébergement et de restauration. En ce qui concerne la ferme des Bouchauds, celle-ci est voisine de 2 centres équestres :

- Le Haras du Bouquet,
- Le centre équestre des Bouchauds.

De plus le projet d'école de maréchalerie fait que l'accueil des chevaux serait possible. Par contre, d'organisations de séjours itinérants, il faudra prévoir, chaque soir, l'accueil des chevaux ce qui implique que ce sera certainement en plein air.

Portrait du randonneur

Le randonneur équestre fait le plus souvent partie des classes socio-professionnelles supérieures : commerçants, artisans, cadres moyens et supérieurs. A l'image de la randonnée pédestre il est extrêmement difficile de chiffrer le nombre de pratiquants de la randonnée équestre.

Il y a deux types de cavaliers, les habitués, plutôt jeunes, pratiquant régulièrement depuis plusieurs années ou les non cavaliers non-réfractaires au tourisme équestre, d'un âge plus avancé. Une enquête malheureusement peu récente révèle que 34% de ces non-réfractaires se montrent intéressés par le tourisme équestre mais que seuls 3% se montrent ouverts à l'achat de produits équestres, soit moins de 350.000 personnes dans toute la France. Ainsi, même si l'on observe un engouement de plus en plus important pour le cheval en tant que loisir ou sport, cet engouement implique plutôt un accroissement du nombre de licenciés pratiquant de façon hebdomadaires et pas forcément un attrait particulier à l'achat de séjours équestres.

L'origine des clients potentiels pour un produit touristique équestre est parisienne, principalement, qu'ils soient habitués ou intéressés. En effet, leurs aspirations par le biais du tourisme équestre sont :

- La découverte de la campagne de façon naturelle,
- Le retour au déplacement lent à dos de cheval, transport authentique et en totale décalage avec les transports empruntés quotidiennement.

Le touriste à cheval pratique en week-end ou pendant les vacances, entre avril et septembre.

3. La randonnée VTT

Il est là aussi très difficile de comptabiliser le nombre d'adeptes et de pratiquants de la randonnée VTT puisque c'est une pratique plutôt autonome. Cependant des indices montrent que l'engouement pour la randonnée VTT est réel :

- Croissance constante du nombre d'adhérents dans les clubs de VTTistes,
- Augmentation constante dans les ventes de VTT,
- Multiplication des créations d'associations de VTTistes,
- Multiplication de revues spécialisées de VTT dans les kiosques.

Portrait du randonneur

Le marché principal est segmenté en deux : d'une part les moins de 35 ans ; seuls ou en couple, à la recherche de séjours sportifs plutôt en zones accidentées, avec des forfaits bon marché, d'autre part les plus de 35 ans, plus aisés, type « cadre supérieur », à la recherche de randonnées faciles avec un grand confort d'accueil aux étapes. C'est plutôt cette deuxième catégorie qu'il va falloir prendre en compte dans le projet de la ferme des Bouchauds.

Les randonneurs en séjours sont plutôt friands des marguerites avec un seul hébergement. En effet, la pratique itinérante ne concerne que 2 à 3% des pratiquants.

La motivation première du VTTiste est la détente, la santé et la nature. Ses attentes principales concernent la variété des paysages et des sites et la richesse patrimoniale de la région. Il a également une demande réelle de services : transport de bagages, trousse de réparation et de secours, location de matériel, local fermé pour les vélos, informations sur les itinéraires et les sites.

D. Élaboration d'itinéraires « types »

1. Les circuits possibles (modules d'une journée)

Ces modules ont été créés à partir de deux composants indispensables :

- Les sentiers de randonnée existants sur le Rouillacais,
- Les visites possibles chez les particuliers.

Les différentes couleurs qui apparaissent dans les grilles de circuits (modules ou séjours) permettent une meilleure lecture. Une grille présente des itinéraires à **pied**, en **vert**, et les itinéraires à **VTT** ou à **cheval** en **fuschia**. Ainsi, quelque soit la pratique empruntée pour parcourir les chemins, les **lieux de visite** (en **rouge**) sont communs. Tout ce qui touche à la **restauration** et à l'**hébergement** est représenté en **marron**.

La conception des circuits essaie de respecter les bases de la randonnée, à savoir :

- Les vitesses de parcours, 3-4 Km/h à pied ; 10-15 Km/h à vélo et à cheval
- Le nombre maximum de kilomètres journaliers : 15 Km à pied ; 35 Km à cheval et à vélo.

La formule des modules à la journée permet d'envisager une multitude de séjours et s'adapte aussi bien à des randonneurs occasionnels qu'à des itinérants.

L'idéal serait de procéder par la suite à des tests de ces modules par des clubs de randonneurs locaux, par exemple. Ceci permettrait peut-être de prendre en compte certains éléments que les recherches théoriques auraient occultées.

Ces modules ne présentent pas des boucles fermées car l'on considère que les randonneurs sont totalement pris en charge (notamment en ce qui concerne le transport sur les lieux de début et de fin de circuit) ; en effet, ces propositions de circuit font partie d'un produit touristique complet.

Fiche 1 : module J1

* 9h30 :Départ sur le circuit botanique du Bois Montbrun
* cheminement par prés chapeau ; les 7 sacs ; le Bois de la sablière ; le Bois de la Faye
* cheminement par le circuit de Saint-Jacques vers l'est ; vallée du Tir vers le nord ; la Valette à Monod ; la Plante à Peyraud ; les 7 sacs ; Bois de la Sablière ; Bois de la Faye
* 12h00 : visite de la propriété DEMPURÉ⁵ à la Citerne
* déjeuner à la Citerne : panier pique-nique par traiteur
* redescente vers Mons par la Combe Rousseau ; le Bois Morin ; Grand Chantegrue ; le Chemin d'Aigre
* redescente vers Mons par le Vallon de la Dame ; le Grand Juif ; le Petit Juif ; borne 78 ; les Armeneaux
* 15h30 : visite à l'exploitation AUBINAUD⁶
* 16h30 : circuit St-Jacques par le sud jusqu'au Prieuré⁷ , idem pour équestre et VTT
* dîner avec les frères de la Résurrection
* nuit à la halte jacquaire

- **Avantages** : originalité du contact avec une communauté de moines
- **Approfondir** : acheminement des paniers pique-nique
- **Pratique** : pédestre, VTT, équestre
- **Degré de difficulté** : relief relativement plat

⁵ Voir fiche d'évaluation, Tome 1 p.149

⁶ Voir fiche d'évaluation, Tome 1 p.147

⁷ Voir fiche d'évaluation, Tome 1 p.135

Fiche 2 : module J2

* 9h30 : départ de l'Abbatiale de Marcillac-Lanville ; descente sur Gourville par le circuit de l'Abbaye
* circuit de l'Abbaye par l'est puis remontée sur Gourville
* 11h00 : prise en charge à l'entrée du bourg de Gourville par Monique CHARBONNAUD et Guy MORAUD ⁸
* dépôt des chevaux et des vélos à la ferme des Sablières
* 13h00 : déjeuner à l'ombre dans le village (panier pique-nique par traiteur)
* 15h00 : visite de l' entreprise GARNIER ⁹
* 17h00 : traite des chèvres chez ISÈRE ¹⁰

- **Avantages** : Guy Moraud est né à Gourville et s'intéresse à l'histoire du village, il est de plus patoisant ce qui peut apporter un côté ludique à la visite

La visite à la ferme pédagogique est particulièrement adaptée à l'accueil des familles (aire et salle de jeux, salle de dégustation,...)

- **Approfondir** : acheminement des paniers pique-nique ; lieu ombragé du déjeuner
- **Pratique** : pédestre, VTT, équestre
- **Degré de difficulté** : assez peu de marche dans la journée

⁸ Voir fiche d'évaluation, Tome 1 p. 132

⁹ Voir fiche d'évaluation, Tome 1 p. 128

¹⁰ Voir fiche d'évaluation, Tome 1 p. 130

Fiche 3 : module **J3**

<ul style="list-style-type: none"> * 9h30 : départ au Moulin des Leures. Descente du circuit de la Pierre qui danse (§ nord) ; remontée par le bois Maurin ; Saint-Romain * circuit de la Pierre qui danse (boucle)
<ul style="list-style-type: none"> * 10h30 : visite chez un trufficulteur J-Marie DOUBLET¹¹
<ul style="list-style-type: none"> * 13h00 : déjeuner au logis de la Logerie¹² et visite de l'exposition, traiteur
<ul style="list-style-type: none"> * 14h30 : départ par le chemin le long de la rivière Sauvage * Moulin de la Logerie ; Fraîchefont ; les Mottes ; longer le Crachon ; descente sur le Bois de Pète Renard ; le Bois Châtelard ; descente vers Labrousse ; les Masquets ; longer la rivière Sauvage
<ul style="list-style-type: none"> * 15h30 : visite chez RAFFIER¹³ + traite des chèvres à 17h00 * cheminement direct par les Fontiouses * descente par le Ruisseau des Martinières ; les Vallons du Puits
<ul style="list-style-type: none"> * 18h00 : visite chez Albéric BERNIER¹⁴

- **Avantages** : circuit très hétéroclite ce qui fait son attrait
- **Approfondir** : acheminement des paniers pique-nique ;
- **Pratique** : pédestre, VTT, équestre
- **Degré de difficulté** : circuit assez vallonné

¹¹ Voir fiche d'évaluation, Tome 1 p.113

¹² Voir fiche d'évaluation, Tome 1 p.111

¹³ Voir fiche d'évaluation, Tome 1 p.103

¹⁴ Voir fiche d'évaluation, Tome 1 p.96

Fiche 4 : module **J4**

* 9h30 : départ du Pont d'Herpes par le sud.
* Partie nord du circuit des Vendangeurs
* 10h00 : visite chez Evelyne MARTIN¹⁵ au Souterrain
* cheminement par le Chemin des Romains puis par le Chemin des Gallais
* cheminement par le Chemin des Romains ; aux Chilloux à gauche direction les Perches ; le Bois des Grands Charles ; descente sur La Courade
* 13h00 : déjeuner chez les DUBACK¹⁶ à La Courade, par traiteur
* 14h30 : visite de La Courade : chais de Christian GRAVELAT¹⁷ et historique du village par Eric CHAUVIN
* retour sous l'éolienne de Mareuil et fin du circuit

- **Avantages** : les visites et la randonnée elle-même se font sur des sites mettant en exergue l'existence d'un patrimoine bâti très riche notamment les maisons de particuliers qui sont d'anciennes fermes
- **Approfondir** : organisation du pique-nique chez les Duback;
- **Pratique** : pédestre, VTT, équestre
- **Degré de difficulté** : relief assez plat ente Courbillac et Mareuil

¹⁵ Voir fiche d'évaluation, Tome 1 p.116

¹⁶ Voir fiche d'évaluation, Tome 1 p.138

¹⁷ Voir fiche d'évaluation, Tome 1 p.140

Fiche 5 : module J5

× 9h30 : départ de la ferme des Bouchauds
× 10h00 : visite du village de St-Cybardeaux ^A
× 12h30 : déjeuner à la fontaine des Rochereaux, panier pique-nique par traiteur
× 15h00 : visite du théâtre gallo-romain avec la participation d'un guide de l'association Via patrimoine
× retour à la ferme des Bouchauds par le Champ du Roussillon et les Champs Valentin

- **Avantages :** vie d'un village à travers toutes les périodes de l'histoire, St-Cybardeaux de l'époque gallo-romaine à aujourd'hui
- **Approfondir :** organisation du pique-nique à la fontaine des Rochereaux
Avoir un guide pour la visite du village. La personne ressource pour élaborer le texte de la visite peut être Ginette PACQUERAUD, mais elle est trop âgée pour faire faire le tour du village à des touristes
- **Pratique :** pédestre
- **Degré de difficulté :** très peu de marche dans la journée, plutôt promenade

Fiche 6 : module **J6**

* 9h30 : départ de la ferme des Bouchauds
* passage dans le Bois Redon avec la Société Française d'Orchidophilie
* 11h00 : on va prendre vélos et chevaux à la ferme ; circuit du Bois Redon , partie Ouest et Nord
* circuit du Bois Redon , direction Genac
* 12h30 : déjeuner à Genac, restaurant Fabienne Autin
* 13h30 : circuit des Combes jusqu'à Bignac, par le nord
* 15h00 : visite de l'église avec Bernadette FOUCHIER¹⁸
* 16h00 : tour du Maquis de Bignac
* chemin des Combes jusqu'à Bourserois
* chemin des Combes , Bois de Lancloux, Bois du Treuil
* démonstration de « Pasta » avec Angel VALASTRO chez Laurent
* repas « Pasta » au gîte Laurent

- **Avantages** : activités variées et originales, notamment le repas du soir
- **Approfondir** : il serait intéressant d'avoir un guide pour la visite du Maquis de Bignac. La personne ressource peut être Louis Pinaud (ancien Maquisard de St-Amant-de-Nouère) mais il est trop âgé pour accompagner les visites
- **Pratique** : pédestre, VTT, équestre
- **Degré de difficulté** : moyennement sportif, bien que la journée soit longue : il y a un certain nombre de visites dans un créneau assez court

¹⁸ Voir fiche d'évaluation, Tome 1 p.108

Fiche 7 : module **J7**

* 9h30 : départ de Bourserois. Circuit des Hauts de Grosbot vers l'Est, vers l'Ouest
* 10h30 : visite de la faïencerie ROULLET-RENOLEAU¹⁹ à Basse
* 11h30 : descente direction St-Genis par le circuit des Hauts de Grosbot , puis par le circuit du Thillet (partie sud) à partir de Grosbot
* descente par Les Chirons ; les Tâches ; les Agriers ; à partir de Grosbot, circuit du Thillet par le nord (boucle)
* 13h00 : déjeuner pique-nique (traiteur) à la source de la Prévoté
* 14h30 : à St-Genis, rencontre avec Jean PÉRILLAUD²⁰ : explication des bas-reliefs sur le thème de « la viticulture avant la mécanisation »

- **Avantages** : circuit assez porté sur l'art, entre faïence artisanale et l'œuvre d'un artiste peintre. Cependant, cet aspect garde une relation directe avec la tradition rurale du territoire
- **Approfondir** : acheminement du pique-nique à la Prévoté
- **Pratique** : pédestre, VTT, équestre
- **Degré de difficulté** : moyennement sportif

¹⁹ Voir fiche d'évaluation, Tome 1 p.176

²⁰ Voir fiche d'évaluation, Tome 1 p.174

Fiche 8 : module **J8**

× 9h00 : départ de la place de Plaizac
× 9h15 : visite chez les époux EZENDAM ²¹
× 10h45 : visite chez Georges BORDAGE ²²
× chemin du Petit Meyrat par le sud, puis par le nord (boucle)
× déjeuner pique-nique (traiteur) au Bois Maton
× 15h00 : remontée sur Mareuil par le chemin des Vendangeurs
× chemin des Vendangeurs , à la vallée de Rançon, montée sur le chemin de Bois l'Oiseau (partie Est), à la borne 115, à gauche ; redescente par le champ des Fosses ; champ des Grands Faix
× 16h30 : visite chez Jean-Paul INGRAND ²³
× circuit des Vendangeurs vers l'ouest ; à Beauville, descente sur le Bois des Grands Charles ; le bourg
× circuit des Vendangeurs
× 18h00 : visite et apéritif chez David RAMNOUX ²⁴

- **Avantages** : paysages agréables entre bois et étendues champêtres vallonnées
- **Approfondir** : cheminement du pique-nique au Bois Maton
- **Pratique** : pédestre, VTT, équestre
- **Degré de difficulté** : assez vallonné

²¹ Voir fiche d'évaluation, Tome 1 p.154

²² Voir fiche d'évaluation, Tome 1 p.152

²³ Voir fiche d'évaluation, Tome 1 p.142

²⁴ Voir fiche d'évaluation, Tome 1 p.144

Fiche 9 : module **J9**

<p>× 9h00 : départ de la place de Mareuil. Chemin des Vendangeurs vers l'Est ; puis chemin du Petit Meyrat (partie nord) ; puis au Vallon du Bois, circuit des Vallons vers le sud, partie Nord</p>
<p>× 12h30 : déjeuner au Moulin de Marc LÉCHELLE²⁵ (traiteur)</p>
<p>× 13h30 : visite guidée du moulin par le meunier</p>
<p>× 14h30 : descente sur le centre-bourg de Vaux-Rouillac, détour par l'Equerre et le Bois Chabot</p>
<p>× 15h00 : exposé de la vie de Vaux-Rouillac au Logis avec Michel CONGE²⁶</p>
<p>× 17h00 : visite et apéritif à la Brasserie Océane²⁷</p>

- **Avantages** : l'intérêt est de voir qu'un petit village comme Vaux-Rouillac peut être dynamique et avoir une population avec des activités si différentes
- **Approfondir** : acheminement du pique-nique au Moulin
- **Pratique** : pédestre, VTT, équestre
- **Degré de difficulté** : peu de marche dans la journée

²⁵ Voir fiche d'évaluation, Tome 1 p. 188

²⁶ Voir fiche d'évaluation, Tome 1 p. 186

²⁷ Voir fiche d'évaluation, Tome 1 p. 184

Fiche 10 : module **J10**

<ul style="list-style-type: none"> * 9h30 : départ de la ferme des Bouchauds. Voie Agrippa vers le sud ; au niveau des Bois de Saulades, direction la Vigerie * voie Agrippa par l'est ; descente sur les Avenants par le circuit du Thillet ; circuit du Val de Nouère (partie nord)
<ul style="list-style-type: none"> * 11h30 : visite chez la famille GIN²⁸. Visite en calèche pendant une heure
<ul style="list-style-type: none"> * 13h00 : pique-nique à la ferme (produits de la ferme)
<ul style="list-style-type: none"> * 14h30 : visite chez Olivier PELLETANT²⁹ : visite classique du chais avec dégustation puis tour dans les vignes en tracteur * pédestres déposés en tracteur sur la place de la mairie de St-Amant * cyclistes et équestres reprennent leurs montures à la propriété Pelletant
<ul style="list-style-type: none"> * départ de la place de la mairie de St-Amant ; circuit du Val de Nouère puis circuit du Thillet * départ de la propriété Pelletant ; circuit du Val de Nouère (partie ouest et sud) ; circuit du Thillet par les Prés Mesnard ; Prés Bouillon ; le Bois des Clousots ; la Cagouille
<ul style="list-style-type: none"> * fin du circuit dans le bourg de St-Genis d'Hiersac

- **Avantages** : ce circuit donne un bon point de vue sur la viticulture et la vinification dans le Pays du Cognac
- **Approfondir** : le menu du pique-nique et les produits à utiliser
- **Pratique** : pédestre ; VTT ; équestre bien que le tour en calèche n'ait pas grand intérêt pour les randonneurs à cheval
- **Degré de difficulté** : une partie du circuit du Val de Nouère est assez sportif mais dans l'ensemble, praticable par tous

²⁸ Voir fiche d'évaluation, Tome 1 p.169

²⁹ Voir fiche d'évaluation, Tome 1 p.166

Fiche 11 : module **J11**

* 9h00 : départ de la place de l'église à St-Genis d'Hiersac
* visite du village à pied avec Marinette VICTORIN³⁰
* 11h00 : circuit du Thillet vers le sud ; aux Grillauds, circuit du Val de Nouère (partie sud)
* pique-nique (traiteur) aux Grands Champs
* passage par Nigronde
* 15h30 : visite chez Bruno MÉNIER³¹
* redescende vers le bourg d'Echallat ; rendez-vous sur la place de l'église
* visite et historique du village avec André Audouin³²

- **Avantages** : circuit exclusivement historique et patrimonial, vision différentes de deux communes
- **Approfondir** : acheminement du pique-nique aux Grands Champs
- **Pratique** : pédestre
- **Degré de difficulté** : peu de marche dans la journée

³⁰ Voir fiche d'évaluation, Tome 1 p.178

³¹ Voir fiche d'évaluation, Tome 1 p.121

³² Voir fiche d'évaluation, Tome 1 p.119

Fiche 12 : module **J12**

* 9h00 : départ de la grotte de l'Habit ; remontée vers le bourg d'Echallat
* 10h30 : visite chez les époux QUIQUEREZ ³³
* 12h00 : départ par le Chemin de la Poste ; panier pique-nique
* départ sur le circuit des brandes (par l'ouest) ; panier pique-nique ; au Bois des Avocats , prendre par la borne 131 ; direction Ste-Catherine ; la Bergerie
* 15h00 : visite de l'atelier Martine VERNISSE ³⁴
* retour sur la place de St-Cybardeaux et fin du circuit
* retour dans le bourg de St-Cybardeaux par les Sablières et les Retoubles ; circuit des Brandes (est) jusqu'à Belle-Ile ; puis circuit Agrippa jusqu'au bourg

- **Avantages** : circuit dont le thème est « de l'artisanat à l'art ». On assiste à deux façons différentes d'exercer des talents
- **Approfondir** : acheminement du pique-nique à deux endroits différents pour les pédestres d'une part et pour les cyclistes et équestres d'autre part
- **Pratique** : pédestre, VTT, équestre
- **Degré de difficulté** : circuit plutôt facile

³³ Voir fiche d'évaluation, Tome 1 p.125

³⁴ Voir fiche d'évaluation, Tome 1 p.171

Fiche 13 : module **J13**

<ul style="list-style-type: none"> * 9h00 : départ de la place de la mairie d'Anville. Visite chez Pierre NAUDIN³⁵
<ul style="list-style-type: none"> * 10h00 : circuit des sources vers le nord * suivre circuit des sources ; à gauche vers les Venneries ; suivre circuit continuer jusqu'à la forêt d'Anville ; monter direction la Bréchoire ; à gauche le Bois d'Auge ; le Bois de Beaumont ; les Grandes Versennes ; les Joncs ; sur les Granges
<ul style="list-style-type: none"> * 11h30 : visite chez Jean-Luc SERVANT³⁶
<ul style="list-style-type: none"> * bornes 121 ; 136 ; 112 ; Bois de Chabanne ; circuit des sources * descente par le Porteraud ; circuit des sources (par l'ouest) ; borne 143
<ul style="list-style-type: none"> * déjeuner légumes et fruits frais + pique-nique traiteur au logis de Mortier³⁷ et visite de la propriété
<ul style="list-style-type: none"> * 15h00 : circuit des sources ; descente sur le circuit de Bois l'oiseau par Mortier ; Bois de Rondail ; Bois des Maréchaux ; le bourg de Sonneville * circuit des sources ; descente sur le circuit de Bois l'Oiseau par le moulin de Béguet ; circuit de Bois l'oiseau (partie sud) ; au Grand Fief, direction le bourg de Sonneville
<ul style="list-style-type: none"> * fin d'après-midi : accueil par le Comité des fêtes³⁸ de Sonneville ; démonstration de cuisine traditionnelle
<ul style="list-style-type: none"> * repas charentais

- **Avantages** : on touche réellement aux mœurs rurales avec ce circuit par les visites mais aussi par le repas charentais
- **Approfondir** l'origine des produits pour le repas charentais, l'idéal serait d'avoir des produits de la ferme mais ce n'est pas forcément très réglementaire
Acheminement du pique-nique du midi
- **Pratique** : pédestre, VTT, équestre
- **Degré de difficulté** : territoire vallonné et pas mal de marche surtout en matinée, donc circuit relativement sportif

³⁵ Voir fiche d'évaluation, Tome 1 p. 100

³⁶ Voir fiche d'évaluation, Tome 1 p. 105

³⁷ Voir fiche d'évaluation, Tome 1 p. 98

³⁸ Voir fiche d'évaluation, Tome 1 p. 181

BILAN

Le bilan global des propositions de circuits de randonnée animés fait ressortir des éléments :

- Il y a un gros manque d'hébergements adaptés au produit touristique comme les chambres d'hôtes ou les gîtes d'étape,
- Le Rouillacais présente un gros handicap au niveau de la restauration en général mais surtout de la restauration traditionnelle,
 - ▶ les exemples de circuits sont donc proposés dans l'éventualité que l'on puisse pallier les manques d'hébergement et de restauration d'abord.
- De gros efforts sont à faire pour la promotion du projet, en effet, quelques pistes sont abordées en partie **E. p.46** mais les éléments sont très peu poussés car le projet n'est pas suffisamment avancé pour déjà prévoir des choses précises en terme de communication et de promotion. Pour ce faire, il faudra cibler les clientèles que l'on veut attirer sur le produit afin de travailler sur des axes précis de communication.

2. Exemples de séjours à pied, à vélo, à cheval

Ces séjours sont proposés à titre indicatif ; en effet, les randonneurs auront le choix entre :

- un hébergement fixe et des randonnées d'une journée, avec un transport éventuel entre les différents points de départ et d'arrivée des boucles ;
- Des séjours itinérants, tels que ceux qui vont être présentés ci-après. Ceux-ci sont des randonnées non-accompagnées : l'animation est prise en charge pas les particuliers eux-mêmes et le cheminement sera aidé par un topoguide.

En ce qui concerne la durée des séjours, le choix s'est porté, pour l'instant, sur des temps plutôt courts de 3 ou 4 nuits. En effet, il semblerait, d'après les données générales sur la randonnée touristique à pied, à cheval ou à VTT, que les séjours d'une semaine sont de moins en moins recherchés, au profit des séjours de longs week-ends comme peut le permettre les aménagements des temps de travail. Ce phénomène est d'autant plus vrai en zone rurale ; la campagne, nous l'avons vu en première partie est une destination très fréquentée mais pour des courts séjours (2-3 jours, en moyenne), contrairement à la montagne par exemple où l'on va au moins pour une semaine.

Il y a possibilité d'envisager que les randonneurs ayant acheté un séjour dans le Rouillacais viennent en train. Ainsi, pour chaque exemple de séjour, il faudra prévoir le tarif d'un aller et d'un retour par navette entre Angoulême et Rouillac, à savoir 2 x30 Km à raison de 0,98€/Km, le transport pour un aller-retour reviendrait à 58,80€, au total. Cette somme sera ensuite à rediviser entre le nombre de personnes intéressées par cette navette.

Ce tarif de 0,98€/Km³⁹ a été déterminé selon plusieurs critères dont notamment le fait que la Communauté de communes soit propriétaire d'un véhicule de transport collectif type mini-bus.

Dans l'ébauche de coût des nuits sont compris dans le prix, le coucher et le petit-déjeuner du lendemain pour une personne. Le tarif d'une nuit à l'auberge des Bouchauds a été calculé en fonction du prix d'un Rando'plume. Les chiffres ont été pris uniquement pour donner un ordre d'idée.

Le coût doit également prendre en compte un ravitaillement quotidien en boisson pour les randonneurs ainsi que le prix du topoguide, obligatoire pour les randonneurs. Les prix mentionnés pour les repas sont des prix indicatifs qu'il serait important de respecter dans la mesure où, dans le cas des pique-nique, par exemple, la somme due ne peut pas égaler un repas en auberge, ne serait-ce que pour des questions de confort. Aucun prix n'a été mentionné pour les visites car les entrevues effectuées avec les

³⁹ Tarif calculé en fonction de ceux des véhicules municipaux de la commune de Rouillac, type minibus.

particuliers se sont déroulées avec une optique de participation volontaire et bénévole mais il est possible que la Communauté de communes du Rouillacais envisage un dédommagement quelconque en fonction des subventions obtenues pour le projet. En ce qui concerne les parcours, un coût zéro apparaît parce que l'état actuel de la signalétique et des chemins est bon et leur maintenance est contractuellement assurée par :

- les communes concernées dans le cas des chemins publics,
- l'association « Chemins » pour les chemins privés.

La randonnée équestre implique de prévoir non seulement de l'eau sur les parcours mais également chaque soir du foin et de l'eau pour les chevaux. L'hébergement des chevaux peut être fait en plein air mais dans un lieu clos, type « pré ».

a. Exemple 1 : séjour de 3 jours/4 nuits

module **J3** ; module **J13** ; module **J4**

1^{ère} nuit

arrivée à la ferme des Bouchauds par transport individuel ou commun	
repas à l' « auberge des Bouchauds »	28 à 35 € par personne (dîner+nuit+petit- déjeuner)
Nuit à l' « auberge des Bouchauds »	

1^{er} jour

× Transport au Moulin des Leures	€
× 9h30 : départ au Moulin des Leures. Descente du circuit de la Pierre qui danse (§ nord) ; remontée par le bois Maurin ; Saint-Romain × circuit de la Pierre qui danse (boucle)	0
× 10h30 : visite chez un trufficulteur J-Marie DOUBLET	16 € par personne
× 13h00 : déjeuner au logis de la Logerie et visite de l'exposition, traiteur	5 € par personne
× 14h30 : départ par le chemin le long de la rivière Sauvage × Moulin de la Logerie ; Fraïchefont ; les Mottes ; longer le Crachon ; descente sur le Bois de Pète Renard ; le Bois Châtelard ; descente vers Labrousse ; les Masquets ; longer la rivière Sauvage	0
× 15h30 : visite chez RAFFIER + traite des chèvres à 17h00 × cheminement direct par les Fontiouses × descente par le Ruisseau des Martinières ; les Vallons du Puits	0
× 18h00 : visite chez Albéric BERNIER	

2ème nuit

Dîner par traiteur au bord de l'étang des Frouins	10€ par personne
Hébergement à préciser	

2^{ème} jour

<ul style="list-style-type: none"> * 9h00 : départ de la place de la mairie. Visite chez Pierre NAUDIN 	
<ul style="list-style-type: none"> * 10h00 : circuit des sources vers le nord * suivre circuit des sources ; à gauche vers les Venneries ; suivre circuit continuer jusqu'à la forêt d'Anville ; monter direction la Bréchoire ; à gauche le Bois d'Auge ; le Bois de Beaumont ; les Grandes Versennes ; les Joncs ; sur les Granges 	0
<ul style="list-style-type: none"> * 11h30 : visite chez Jean-Luc SERVANT 	
<ul style="list-style-type: none"> * bornes 121 ; 136 ; 112 ; Bois de Chabanne ; circuit des sources * descente par le Porteraud ; circuit des sources (par l'ouest) ; borne 143 	0
<ul style="list-style-type: none"> * déjeuner légumes et fruits frais + pique-nique traiteur au logis de Mortier et visite de la propriété 	6€ par personne
<ul style="list-style-type: none"> * 15h00 : circuit des sources; descente sur le circuit de Bois l'oiseau par Mortier ; Bois de Rondail ; Bois des Maréchaux ; le bourg de Sonneville * circuit des sources ; descente sur le circuit de Bois l'Oiseau par le moulin de Béguet ; circuit de Bois l'oiseau (partie sud) ; au Grand Fief, direction le bourg de Sonneville 	0
<ul style="list-style-type: none"> * fin d'après-midi : accueil par le Comité des fêtes de Sonneville ; démonstration de cuisine traditionnelle 	
<ul style="list-style-type: none"> * repas charentais 	15€ par personne

3^{ème} nuit

hébergement à préciser

3^{ème} jour

<ul style="list-style-type: none"> * 9h30 : départ du Pont d'Herpes par le sud. * Partie nord du circuit des Vendangeurs 	0
* 10h00 : visite chez Evelyne MARTIN au Souterrain	
<ul style="list-style-type: none"> * cheminement par le Chemin des Romains puis par le Chemin des Gallais * cheminement par le Chemin des Romains ; aux Chilloux à gauche direction les Perches ; le Bois des Grands Charles ; descente sur La Courade 	0
* 13h00 : déjeuner chez les DUBACK à La Courade, par traiteur	5€ par personne
* 14h30 : visite de La Courade : chais de Christian GRAVELAT et historique du village par Eric CHAUVIN	
* retour sous l'éolienne de Mareuil	0

4^{ème} nuit

Transport par navette jusqu'à la ferme des Bouchauds	12,74€
repas à l' « auberge des Bouchauds »	28 à 35 € par personne (dîner+nuite+petit-déjeuner)
Nuit à l' « auberge des Bouchauds »	

b. Exemple 2 : séjour de 3 jours/4 nuits

module **J5** ; module **J6** ; module **J7**

1^{ère} nuit

arrivée à la ferme des Bouchauds par transport individuel ou commun	
repas à l' « auberge des Bouchauds »	28 à 35 € par personne (dîner+nuit+petit-déjeuner)
Nuit à l' « auberge des Bouchauds »	

1^{er} jour : à pied uniquement

* 9h30 : départ de la ferme des Bouchauds	0
* 10h00 : visite du village de St-Cybardeaux	
* 12h30 : déjeuner à la fontaine des Rochereaux, panier pique-nique par traiteur	5€ par personne
* 15h00 : visite du théâtre gallo-romain avec la participation d'un guide de l'association Via patrimoine	2€ par personne
* retour à la ferme des Bouchauds par le Champ du Roussillon et les Champs Valentin	0

2^{ème} nuit

repas à l' « auberge des Bouchauds »	28 à 35 € la demi-pension (dîner+nuit+petit-déjeuner)
Nuit à l' « auberge des Bouchauds »	

2^{ème} jour

* 9h30 : départ de la ferme des Bouchauds	0
* passage dans le Bois Redon avec la Société Française d'Orchidophilie	0
* 11h00 : on va prendre vélos et chevaux à la ferme ; circuit du Bois Redon , partie Ouest et Nord * circuit du Bois Redon , direction Genac	0
* 12h30 : déjeuner à Genac, restaurant Fabienne Autin	10€
* 13h30 : circuit des Combes jusqu'à Bignac, par le nord	0
* 15h00 : visite de l'église avec Bernadette FOUCHIER	
* 16h00 : tour du Maquis de Bignac	
* chemin des Combes jusqu'à Bourserois * chemin des Combes , Bois de Lancloux, Bois du Treuil	0
* démonstration de « Pasta » avec Angel VALASTRO chez Laurent	
* repas « Pasta » au gîte Laurent	15€

3^{ème} nuit

hébergement à préciser

3^{ème} jour

* 9h30 : départ de Bourserois. Circuit des Hauts de Grosbot par l'Est, puis vers l'Ouest	0
* 10h30 : visite de la faïencerie ROULLET-RENOLEAU à Basse	
* 11h30 : descente direction St-Genis par le circuit des Hauts de Grosbot , puis par le circuit du Thillet (partie sud) à partir de Grosbot	0
* descente par Les Chirons ; les Tâches ; les Agriers ; à partir de Grosbot, circuit du Thillet par le nord (boucle)	
* 13h00 : déjeuner pique-nique (traiteur) à la source de la Prévoté	5€
* 14h30 : à St-Genis, rencontre avec Jean PÉRILLAUD : explication des bas-relief « la viticulture avant la mécanisation »	
* retour par le circuit Agrippa, idem	0

4^{ème} nuit

repas à l' « auberge des Bouchauds »	28 à 35 € la demi-pension (dîner+nuit+petit- déjeuner)
Nuit à l' « auberge des Bouchauds »	

c. Exemple 3 : séjour de 2 jours/3 nuits

module **J1** ; module **J2**

1^{ère} nuit

arrivée à la ferme des Bouchauds par transport individuel ou commun	
repas à l' « auberge des Bouchauds »	28 à 35 € la demi-pension (dîner+nuIt+petit- déjeuner)
Nuit à l' « auberge des Bouchauds »	

1er jour

* transport par navette jusqu'à Mons	12,74€
* 9h30 :Départ sur le circuit botanique du Bois Montbrun	0
* cheminement par prés chapeau ; les 7 sacs ; le Bois de la sablière ; le Bois de la Faye	0
* cheminement par circuit de Saint-Jacques vers l'est ; vallée du Tir vers le nord ; la Valette à Monod ; la Plante à Peyraud ; les 7 sacs ; Bois de la Sablière ; Bois de la Faye	
* 12h00 : visite de la propriété DEMPURÉ à la Citerne	
* déjeuner à la Citerne : panier pique-nique par traiteur	
* redescente vers Mons par la Combe Rousseau ; le Bois Morin ; Grand Chantegrue ; le Chemin d'Aigre	0
* redescente vers Mons par le Vallon de la Dame ; le Grand Juif ; le Petit Juif ; borne 78 ; les Armeneaux	
* 15h30 : visite à l'exploitation AUBINAUD	
* 16h30 : circuit de St-Jacques par le sud jusqu'au Prieuré , idem pour équestre et VTT	0

2^{ème} nuit

* dîner avec les frères de la Résurrection	
* nuit à la halte jacquaire	16€

2^{ème} jour

* 9h30 : descente sur Gourville par le circuit de l'Abbaye	0
--	----------

* circuit de l'Abbaye par l'est puis remontée sur Gourville	
* 11h00 : prise en charge à l'entrée du bourg de Gourville par Monique CHARBONNAUD et Guy MORAUD	
* dépôt des chevaux et des vélos à la ferme des Sablières	
* 13h00 : déjeuner à l'ombre dans le village (panier pique-nique par traiteur)	5€
* 15h00 : visite de l' entreprise GARNIER	
* 17h00 : traite des chèvres chez ISÈRE	

3^{ème} nuit

dîner et nuit à la **table et chambre d'hôtes LAJOANIE**

Dîner à la table d'hôtes Dominique LAJOANIE	16€
Nuit à la Chambre d'hôtes Dominique LAJOANIE	31€

3^{ème} jour

Transport par navette jusqu'à la ferme des Bouchauds	8,82€
Départ de la ferme des Bouchauds par transport individuel ou commun	

d. Exemple 4 : séjour de 2 jours/3 nuits

module **J8** ; module **J9**

1^{ère} nuit

arrivée à la ferme des Bouchauds par transport individuel ou commun	
repas à l' « auberge des Bouchauds »	28 à 35 € la demi-pension (dîner+nuit+petit- déjeuner)
Nuit à l' « auberge des Bouchauds »	

1^{er} jour

* transport en navette jusqu'à Plaizac	4,90€
* 9h00 : départ de la place de Plaizac	0
* 9h15 : visite chez les époux EZENDAM	
* 10h45 : visite chez Georges BORDAGE	
* chemin du Petit Meyrat par le sud, par le nord (boucle)	0
* déjeuner pique-nique (traiteur) au Bois Maton	5€
* 15h00 : remontée sur Mareuil par le chemin des Vendangeurs	0
* chemin des Vendangeurs , à la vallée de Rançon, montée sur le chemin de Bois l'Oiseau (partie Est), à la borne 115, à gauche ; redescende par le champ des Fosses ; champ des Grands Faix	
* 16h30 : visite chez Jean-Paul INGRAND	
* circuit des Vendangeurs vers l'ouest ; à Beauville, descente sur le Bois des Grands Charles ; le bourg	0
* circuit des Vendangeurs	
* 18h00 : visite et apéritif chez David RAMNOUX	

2^{ème} nuit

* <i>dîner à préciser</i>	
* <i>hébergement à préciser</i>	

2^{ème} jour

* 9h00 : départ de la place de Mareuil. Chemin des Vendangeurs vers	0
---	----------

l'Est ; puis chemin du Petit Meyrat (partie nord) ; puis au Vallon du Bois, circuit des Vallons vers sud, partie Nord	
* 12h30 : déjeuner au Moulin de Marc LÉCHELLE (traiteur)	5€
* 13h30 : visite guidée du moulin	
* 14h30 : descente sur le centre-bourg, détour par l'Equerre et le Bois Chabot	0
* 15h00 : exposé de la vie de Vaux-Rouillac au Logis avec Michel CONGE	
* 17h00 : visite et apéritif à la Brasserie Océane	

3^{ème} nuit

Transport par navette jusqu'à la ferme des Bouchauds	4,90€
repas à l' « auberge des Bouchauds »	28 à 35 € par personne (dîner+nuit+petit-déjeuner)
Nuit à l' « auberge des Bouchauds »	

e. Exemple 5 : séjour de 3 jours/4 nuits

module **J10** ; module **J11** ; module **J12**

1^{ère} nuit

arrivée à la ferme des Bouchauds par transport individuel ou commun	
repas à l' « auberge des Bouchauds »	28 à 35 € la demi-pension (dîner+nuIt+petit- déjeuner)
Nuit à l' « auberge des Bouchauds »	

1er jour

<ul style="list-style-type: none"> * 9h30 : départ de la ferme des Bouchauds. Voie Agrippa vers le sud ; au niveau des Bois de Saulades, direction la Vigerie * voie Agrippa par l'ouest ; descente sur les Avenants par le circuit du Thillet ; circuit du Val de Nouère (partie nord) 	0
<ul style="list-style-type: none"> * 11h30 : visite chez la famille GIN. Visite en calèche pendant une heure 	
<ul style="list-style-type: none"> * 13h00 : pique-nique à la ferme (produits de la ferme) 	6€
<ul style="list-style-type: none"> * 14h30 : visite chez Olivier PELLETANT : visite classique du chais avec dégustation puis tour dans les vignes en tracteur * pédestres déposés en tracteur sur la place de la mairie de St-Amant * cyclistes et équestres reprennent leurs montures à la propriété Pelletant 	0
<ul style="list-style-type: none"> * départ de la place de la mairie de St-Amant ; circuit du Val de Nouère puis circuit du Thillet * départ de la propriété Pelletant ; circuit du Val de Nouère (partie ouest et sud) ; circuit du Thillet par les Prés Mesnard ; Prés Bouillon ; le Bois des Clousots ; la Cagouille 	0
<ul style="list-style-type: none"> * fin du circuit dans le bourg de St-Genis d'Hiersac 	

2ème nuit

<ul style="list-style-type: none"> * dîner au restaurant Versavel (St-Genis d'Hiersac) 	15€
<ul style="list-style-type: none"> * hébergement à la chambre d'hôtes Baudot(Grosbot) 	

2^{ème} jour

* 9h00 : départ de la place de l'église à St-Genis d'Hiersac	0
* visite du village à pied avec Marinette VICTORIN	
* 11h00 : circuit du Thillet vers le sud ; aux Grillauds, circuit du Val de Nouère (partie sud)	0
* pique-nique (traiteur) aux Grands Champs	5€
* passage par Nigronde	0
* 15h30 : visite chez Bruno MÉNIER	
* redescente vers le bourg ; rendez-vous place de l'église	0
* visite et historique du village avec André Audouin	

3^{ème} nuit

* <i>dîner à préciser</i>	
* <i>hébergement à préciser</i>	

3^{ème} jour

* 9h00 : départ de la grotte de l'Habit ; remontée vers le bourg	0
* 10h30 : visite chez les époux QUIQUEREZ	
* 12h00 : départ par le Chemin de la Poste ; panier pique-nique	5€
* départ sur le circuit des brandes (par l'ouest) ; panier pique-nique ; au Bois des Avocats , prendre la borne 131 ; direction Ste-Catherine ; la Bergerie	
* 15h00 : visite de l'atelier Martine VERNISSE	

<ul style="list-style-type: none"> * retour sur la place de St-Cybardeaux et fin du circuit * retour dans le bourg par les Sablières et les Retoubles ; circuit des Brandes (est) jusqu'à Belle-Ile ; puis circuit Agrippa jusqu'au bourg 	0
---	---

4^{ème} nuit

Transport par navette jusqu'à la ferme des Bouchauds	3,92€
repas à l' « auberge des Bouchauds »	28 à 35 € par personne (dîner+nuit+petit- déjeuner)
Nuit à l' « auberge des Bouchauds »	

E. Poursuite théorique du projet

1. Les possibilités de financement

Il est relativement prématuré d'aborder le sujet du financement alors que cette étude est un avant-projet, servant de base pour un travail à suivre. Cependant, il est intéressant de donner des pistes de financement pour orienter la poursuite du projet et notamment sa réalisation. Avant de penser au financement, il faut connaître ce qu'il y a à financer et il est vrai que pour l'instant, l'évaluation des coûts ne laisse pas apparaître de somme importante à financer. En effet, l'hébergement qui est l'équipement lourd du projet devrait être financé par la région et le Ministère de l'Éducation Nationale, dans le cadre de l'Ecole de Maréchalerie. Ensuite, les circuits sont tous balisés et correctement entretenus, sauf certains tronçons qu'il faudra ajouter, ce qui ne devrait pas poser de problèmes à l'association Chemins. Enfin, la participation des particuliers est dans un premier temps considérée comme volontaire et bénévole, ce qui ne demande pas pour l'instant d'investissement conséquent.

Il semblerait que les deux possibilités de financement les plus précises soient de la part du Conseil Général et de la part du Pays Ouest-Charente.

En ce qui concerne le Conseil Général, le service Tourisme ne peut intervenir au niveau de l'animation des sentiers, pour par exemple la rémunération des particuliers visités. La seule participation possible est au niveau de la signalétique. Le financement de la signalétique pour le projet entrerait dans l'enveloppe « dépenses de petits équipements communaux ». Pour bénéficier d'une éventuelle subvention, il faudra présenter un dossier de demande, lorsque le projet sera totalement terminé.

L'autre possibilité de financement est une aide du Pays Ouest-Charente. Le Pays étant une structure de projet, il peut appuyer les projets des collectivités locales du périmètre. Le projet concernant le Rouillacais pourrait éventuellement entrer dans les subventions d'investissement accordées d'une part dans le cadre du contrat de Pays signé avec le département, et d'autre part dans le cadre du contrat de territoire signé avec la région.

Dans l'état actuel d'avancement du projet, au Pays comme au service Tourisme du Conseil Général on considère qu'un produit aussi complet que celui que veut mener la Communauté de communes du Rouillacais doit être porté par la collectivité elle-même, jusqu'à la phase finale du projet, à savoir la recherche de financement et la réalisation. Ainsi, il semble nécessaire, pour cela que la collectivité charge une personne à temps plein sur le projet jusqu'à sa réalisation. Ce chargé de mission pourra par la suite déterminer les financements nécessaires et poser des demandes de subvention précises.

2. Les partenaires potentiels

Le projet de développement touristique du Rouillacais a été pensé au départ, dans une logique communautaire, par un groupement de communes, ce qui explique le fait que l'étude ait été menée strictement sur le territoire administratif de la collectivité. Cependant, il peut être envisagé de voir le projet, par la suite, dans un espace plus large. Pour l'instant, ce point de vue est peut-être un peu prématuré dans la mesure où il vaut mieux expérimenté l'idée sur le territoire le plus petit au départ pour l'étendre ensuite. Cependant, on peut déjà aborder le sujet d'une éventuelle extension du projet à un territoire plus large.

Il serait intéressant de réfléchir à l'échelle du Pays Ouest-Charente qui est stratégiquement un territoire cohérent pour mener des projets de développement, de tourisme notamment. Il existe déjà aujourd'hui « les étapes du Cognac » qui est un circuit par la route reliant les différentes phases de la confection du Cognac par des étapes chez les producteurs adhérents. C'est éventuellement un projet duquel il serait possible de s'inspirer pour proposer des séjours itinérants de randonnée, à la semaine mais dans le même optique que le projet d'origine, c'est-à-dire en mettant en valeur les ressources humaines ainsi qu'en privilégiant les rapports humains. Une expérience de randonnée a été menée il y a une dizaine d'années sur la zone d'appellation du Cognac. Elle a vu le jour mais a petit à petit disparu par manque de suivi. Contrairement au projet actuel, la randonnée était libre et le seul suivi effectué était celui de maintenir le bon état des chemins et la mise à jour de la promotion.

Une autre idée de partenariat possible, dans un contexte totalement différent, est celle de se rapprocher d'un tour-opérateur pour commercialiser le projet. Au-delà de la promotion envisagée (*voir partie suivante*) et selon les retombées du projet, il serait peut-être intéressant de se rapprocher d'un organisme de ce type qui est spécialiste de la commercialisation. Pour cela, il faudrait envisager d'abord de contacter ceux avec lesquels le Comité Départemental ou le Comité Régional de Tourisme travaille ou d'autres si les opportunités se présentent. Manifestement, la directrice du Comité Départemental de Tourisme pense que les tours-opérateurs avec lesquels elle est en contact ne s'intéressent pas à des projets comme celui que la Communauté de communes du Rouillacais veut proposer car la clientèle de ces tours-opérateurs étrangers en grande majorité est de haut standing, ce qui ne correspond pas vraiment.

Ce qu'il faut tout de même savoir au sujet des tours-opérateurs c'est que ce sont des organismes en général très exigeants au niveau des prestations d'accueil, notamment. Ainsi, il n'est pas certain que la mixité de l'hébergement (entre pensionnat et hébergement touristique) ne convienne. Le temps imparti n'a pas permis de se mettre

en relation avec ces organismes mais il pourrait être intéressant de s'en rapprocher par la suite lorsque le projet sera un peu plus abouti.

3. Les propositions de promotion

Promotion et communication sont les maître-mots avant même de commencer la commercialisation du projet. Il est vrai que le territoire qui propose le projet, le Rouillacais, n'est pas particulièrement connu et n'accueille pas suffisamment de touristes pour prétendre se baser sur la clientèle habituelle. Il va donc falloir s'adresser à des touristes extérieurs qui aiment la randonnée et que l'on attire sur le territoire essentiellement pour le projet.

Ainsi, le travail de promotion doit être très précis. Le problème de faire venir des touristes pour le projet uniquement est que cela signifie qu'il va falloir tout miser sur la publicité, sans pour autant garantir un fonctionnement total. Par contre, on peut envisager de commencer par cibler une clientèle déjà présente de touristes ou de locaux puis de laisser fonctionner le bouche à oreille. Rien n'empêche non plus d'utiliser dans un premier temps les documents touristiques existants pour plébisciter le projet et par la suite de créer un document d'appel. En effet, le but est de faire du développement local par le biais du tourisme, c'est-à-dire faire en sorte que les touristes dynamisent l'économie locale et non de créer un tourisme de masse en augmentant considérablement le nombre de touristes.

Il faut donc d'abord penser à une promotion simple permettant peut-être de mettre en place une période test avant d'envisager un budget totalement consacré à la promotion. Il y a différentes possibilités :

- Rédiger des articles promotionnels dans des magazines de randonnée ou de projets ruraux. Ceci implique que les articles devront être écrits, dans certains cas quasiment un an à l'avance (c'est-à-dire à la rentrée de septembre pour une parution avant la saison estivale d'après) ;
- Entrer en contact avec les Fédérations Françaises de Randonneurs par le biais des Comités départementaux ;
- Joindre aux brochures d'une part des Comités Départementaux et Régionaux du Tourisme et d'autre part du pays Ouest-Charente des articles promotionnels.

CONCLUSION

Le projet touristique de la Communauté de communes du Rouillacais avait, dès le début, deux exigences :

Mettre le projet d'hébergement à la ferme des Bouchauds au cœur des circuits,
Privilégier les relations humaines entre populations locales et touristes dans l'élaboration des circuits de randonnée.

D'après cette commande précise, la mission du stage sur le produit touristique s'est finalement cantonnée au thème « relations humaines ». Ainsi, ce travail a nécessité un certain nombre d'entretiens à effectuer puis à évaluer afin de déterminer une liste de personnes représentatives du Rouillacais de par leur histoire, leur profession, leur passe-temps, etc.

Cette liste a permis la proposition de circuits de « randonnées intelligentes ».

Pour parler d'avenir, la continuité du projet, dont sa matérialisation doit être pensée dans la mesure où ce rapport se pose en document de travail. Il est donc sous-entendu qu'il est la base d'un travail à suivre comprenant notamment les préoccupations d'usage tels que :

- l'hébergement et la restauration des randonneurs,
- le respect des exigences particulières concernant la randonnée équestre,
- les choix à opérer pour la communication puis pour la promotion du produit.

Ainsi, il paraît indispensable que le travail soit suivi rapidement et quasi exclusivement. C'est pourquoi, l'idée d'employer un chargé de mission du produit touristique du Rouillacais, rattaché à l'office de tourisme ou à la Communauté de communes semble être le mieux et le plus efficace pour la suite.

BIBLIOGRAPHIE

- Etude sur le développement des Activités Physiques de Pleine Nature dans la forêt de l'Etang-Salé, Marie Bourgeois, rapport de stage DESS, CESA, 2000, 90 pages.
- Le développement économique rural dans le cadre de l'intercommunalité, exemple de la Communauté e communes du Rouillacais, Christelle Gautronneau, mémoire de DESS, université de Poitiers, 2000, 106 pages.
- Intégration paysagère d'un projet touristique à Chaumont-sur-Loire, Franck Benazier, Sylvie Cornut, Sophie-Caroline Fargues, J-Christophe Holéric, Yann Le Tallec, Mireille Vion, dossier de spécialisation DESS, CESA, 1994, 41 pages.
- Etude du développement de la randonnée dans le Perche d'Eure-et-Loire, Anne Rivolet, rapport de stage MST, Tome 2, CESA, 1997, 55 pages.
- Travaux parallèles, Anne Rivolet, rapport de stage MST, Tome 2, CESA, 1997, 55 pages.
- Elaboration d'un schéma touristique de randonnée en pays noyonnais, rapport de stage d'IUP, Mélanie Bourge, CESA, 1999, 55 pages.
- Le développement du tourisme actif en Alsace, rapport de stage magistère, Aude Seyrig, CESA, 2000, 53 pages.
- Guide l'opérateur touristique, AFIT, 1996, 130 pages.
- La ferme des Bouchauds : une nouvelle composante de la dynamique territoriale du Rouillacais, Rodolphe Foucaud, rapport de stage, université d'Agen, 1998.
- Cartes géologiques au 1/50000^{ème}, BRGM, Mansle
- Cartes géologiques au 1/50000^{ème}, BRGM, Matha
- Cartes géologiques au 1/50000^{ème}, BRGM, Angoulême
- La lettre de l'AFIT, n°23, décembre 2001, « Projets touristiques : les conditions de la réussite », 3 pages.
- La lettre de l'AFIT, n°15, septembre 1999, « Des projets pour des territoires », 2 pages

TABLE DES ANNEXES 2

Annexe 1: avant-projet de travaux pour la ferme des Bouchauds

Annexe 2 : cahier des charges de Rando'plume

Annexe 3 : cahier des charges de Rando'gîte

Annexe 4 : carte des propositions de circuits

Annexe 5 : annuaire des visites entrant dans le projet

REZ DE CHAUSSEE

TERRASSE

02

COMMUNAUTE DE COMMUNES DU ROULLACAIS

FERME DES BOUCHAUDS - HEBERGEMENT DE L'ECOLE DE MARECHALERIE

PROJET D'AMENAGEMENT

REZ DE CHAUSSEE

MESNARD BRODEUR ARCHITECTES - ANGOULEME

22 JANVIER 2002

ECH 1/50

PORTE VITREE A CREER

PV 90210

PV 90210

SALLE A MANGER
32,00 M2

CUISINE
23,00 M2

PP 83/204

PP 83/204

PP 83/204

LOCAL POUBELLES
3,05 M2

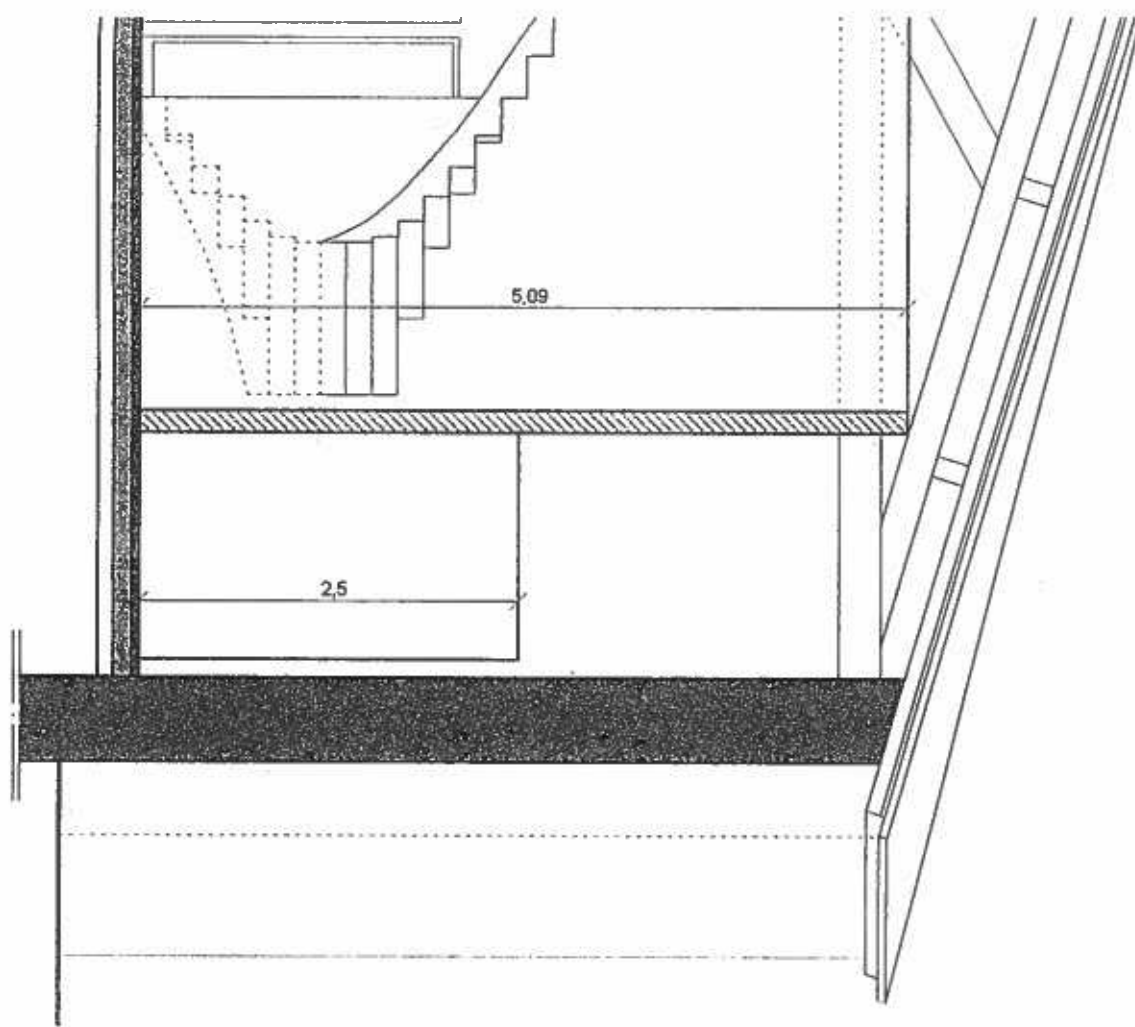
DGT
2,45 M2

PP 93/204

PORTE SERVICE A CREER



04	COMMUNAUTE DE COMMUNES DU ROUILLACAI		
	FERME DES BOUCHAUDS - HEBERGEMENT DE L'ECOLE DE MARECHALERIE		
PROJET D'AMENAGEMENT		R+2	ECH 1/50
MESNARD BRODEUR ARCHITECTES - ANGOULEME			22 JANVIER 2002



COUPE

05	COMMUNAUTE DE COMMUNES DU ROUILLACAIS		
	FERME DES BOUCHAUDS - HEBERGEMENT DE L'ECOLE DE MARECHALERIE		
PROJET D'AMENAGEMENT		COUPE	ECH 1/50
MESNARD BRODEUR ARCHITECTES - ANGOULEME			22 JANVIER 2002

Cahier des charges RANDO PLUME

SOMMAIRE

INTRODUCTION.....	3
Chapitre 1 L'ACCUEIL	4
1- La période d'ouverture	4
2- L'information préalable.....	4
3- L'arrivée du client	4
4- La signalisation	5
5- L'identification de l'établissement	5
6- La tarification.....	5
Chapitre 2 CADRE ET ENVIRONNEMENT	6
1- Site d'implantation	6
2- Environnement	6
3- Le bâtiment	6
4- Les abords	6
5- Le stationnement	7
Chapitre 3 AMENAGEMENT INTERIEUR	8
1- Fonctionnalité et agencement.....	8
2- Les espaces	8
2.1- Les espaces "jour"	8
2.2- Les espaces "nuit"	9
2.3- Les sanitaires	9
2.4- Les espaces "activités"	10
2.5- Les espaces "détente"	10
3- Aménagements particuliers	10
3.1- L'accessibilité	10
3.2- L'accueil des enfants et des adolescents	10
Chapitre 4 LES ACTIVITES	11
1- Le pôle information	11
2- L'accompagnement	12
3- La location de matériel	12
Chapitre 5 SERVICES ET PRESTATIONS ASSOCIÉS.....	13
1- La restauration	13
2- Le transport	14
3- La consigne	14
4- Lingerie.....	14
5- Réservation de services	14
6- Autres services	14
Chapitre 6 LA PARTICIPATION A LA VIE DU RESEAU	15
1- Promotion.....	15
2- Réflexions et échanges au sein du réseau.....	15
3- Observation des marchés et des résultats	15

Un RANDO PLUME, c'est un hébergement sur mesure ouvert aux amateurs de balades et de randonnées.

L'accueil d'un hôte, une maison de caractère, un cadre chaleureux, un bon lit, une table de qualité, des propositions d'activités et de nombreux services font du RANDO PLUME un lieu idéal pour la découverte de son pays.

Le label RANDO PLUME est un produit de la marque RANDO ACCUEIL.

Cette marque regroupe cinq types d'hébergements thématiques "balade et randonnée" : RANDO PLUME et RANDO GITE, RAND'HOTEL, RANDO TOILE, RANDO REFUGE.

CHAPITRE 1

L'ACCUEIL

Les conditions d'accueil dans un RANDO PLUME se caractérisent par :

1- LA PERIODE D'OUVERTURE

Le RANDO PLUME est ouvert toute l'année, excepté les périodes de congés annuelles.

2- L'INFORMATION PREALABLE

L'exploitant est capable, dès le premier contact, d'informer le client sur le fonctionnement de l'établissement, les diverses possibilités d'activités et leurs conditions de pratique, ainsi que sur le potentiel touristique de la région.

Si l'accès au RANDO PLUME est sujet à des difficultés particulières, le client doit être informé précisément sur ses conditions d'accès.

Ces informations font l'objet d'un document spécifique qui peut être adressé au client sur demande.

L'exploitant prend les dispositions pour répondre dans les meilleurs délais aux demandes de renseignements préalables des clients. Il est recommandé aux établissements d'être équipés des différents outils actuels de communication (répondeur, transfert d'appel, adresse électronique, minitel, fax...).

3- L'ARRIVEE DU CLIENT

Si l'heure d'accueil du client est préalablement fixée, l'exploitant doit s'assurer que son installation se fait dans les meilleures conditions.

Si l'exploitant ne peut être présent, le client en est informé et des dispositions sont prises pour qu'il puisse s'installer.

La répartition des clients dans les chambres doit faire l'objet d'une attention particulière. L'exploitant doit évaluer les réticences ou les prédispositions qui rendent la cohabitation souhaitable, possible ou gênante entre les différents utilisateurs.

Si le RANDO PLUME est complet, l'exploitant est capable de fournir d'autres adresses d'hébergement aux alentours.

4- LA SIGNALISATION

La signalisation doit être efficace et intégrée à l'environnement.

Elle est nécessairement plus présente lorsque l'établissement est isolé.

Il est indispensable de se renseigner sur les éventuelles dispositions réglementaires locales concernant la signalisation routière ainsi que la signalisation à partir des grands itinéraires de randonnée.

Cette signalisation a également une valeur d'appel pour l'établissement et le réseau.

Dans la mesure du possible, la signalisation fera apparaître le logo RANDO PLUME.

5- L'IDENTIFICATION DE L'ETABLISSEMENT

La charte de qualité RANDO PLUME doit être mise en évidence à l'intérieur de l'établissement.

L'enseigne RANDO PLUME est affichée sur la façade de l'établissement.

6- LA TARIFICATION

La tarification est laissée à l'appréciation de chacun et concerne :

- * la nuitée,
- * le petit déjeuner,
- * le panier pique-nique,
- * la 1/2 pension,
- * la pension complète,
- * les autres services : location de matériel, activités...
- * la taxe de séjour (si nécessaire).

Les tarifs sont fixés pour l'année. Ils doivent être détaillés et affichés à l'intérieur du RANDO PLUME.

CHAPITRE 2

CADRE ET ENVIRONNEMENT

Le site d'implantation est un gage de succès pour l'établissement : cadre et environnement participent à l'atmosphère de l'hébergement.

1- SITE D'IMPLANTATION

Il est implanté soit en zone rurale, isolé ou non dans un hameau ou dans un village, soit en zone urbaine si celle-ci se trouve stratégiquement placée au départ de sentiers ou de sites d'activités correspondant à l'offre **RANDO PLUME**.

2- ENVIRONNEMENT

Le **RANDO PLUME** doit permettre à la clientèle d'établir des rapports privilégiés avec l'environnement. *→ Conserve l'authenticité d'origine*

L'exploitant est soucieux de développer une organisation qui prenne en compte la gestion et la protection de cet environnement (aménagements paysagers, réduction et tri des déchets, utilisation de produits d'entretien non nocifs, gestion rationnelle des consommations d'eau et d'énergie...).

Il sensibilise et informe les clients sur les méthodes appliquées dans l'établissement.

3- LE BATIMENT

Le bâtiment présente, de préférence, un aspect traditionnel, typique du pays.

S'il est de conception contemporaine, l'accent doit être mis sur l'utilisation de matériaux respectueux de l'architecture locale.

Le bâtiment est sain et entretenu.

Aucune « verrue » et aucun délabrement partiel du bâti ne peut être accepté.

Traditionnel ou contemporain, le bâtiment doit être intégré à son environnement. S'il a une histoire remarquable, si les méthodes de construction ou les matériaux qui le composent présentent un intérêt particulier, il est souhaitable de mettre ces différents aspects en valeur.

4- LES ABORDS

Les abords correspondent à l'espace qui appartient à l'établissement et qui le jouxte.

L'exploitant accorde une attention particulière à leur mise en valeur. Aucune nuisance persistante, de nature visuelle, olfactive ou sonore, ne doit troubler son séjour.

Ils sont soignés, entretenus et peuvent faire l'objet d'aménagements spécifiques : terrasse, jardin, etc.

Si une autre activité s'exerce sur la propriété (agricole, commerciale...), elle pourra être mise en évidence, tout en respectant les espaces de repos réservés à la clientèle.

5- LE STATIONNEMENT

La clientèle doit pouvoir garer son véhicule dans un lieu sûr.

Le parking, ou le garage, permet le stationnement des véhicules sur place ou à une distance raisonnable de l'établissement.

Les places de stationnement sont en nombre suffisant pour convenir lors de l'occupation maximum du **RANDO PLUME**.

Le **RANDO PLUME** est un espace de vie chaleureux.

L'aménagement intérieur et la décoration puisent leurs caractéristiques dans la tradition locale, le bâtiment, la personnalité de l'exploitant et le type d'activités praticables.

L'exploitant accorde une attention particulière à tout ce qui participe à créer l'atmosphère, l'ambiance et l'identité de ce lieu de vie et d'échanges.

Le **RANDO PLUME** est soumis au respect des normes et réglementations en vigueur (sécurité incendie, sanitaires, hygiène, accessibilité...).

Il fait l'objet, dans son ensemble, d'un entretien régulier.

Il est correctement isolé, chauffé et aéré.

1- FONCTIONNALITE et AGENCEMENT

L'aménagement intérieur du bâtiment est conçu de manière cohérente. Les différents espaces sont articulés entre eux pour une cohabitation satisfaisante entre les différents utilisateurs : ils facilitent les déplacements et favorisent tant la convivialité que le repos. Le volume de ces espaces doit être cohérent avec la capacité maximale prévue.

2- LES ESPACES

2.1- Les espaces « jour »

La salle à manger

La salle à manger est équipée en quantité suffisante conformément à la capacité d'accueil.

Cette pièce doit faire l'objet d'une attention particulière, elle est à la fois chaleureuse et fonctionnelle.

Le mobilier et la décoration participent à instaurer un climat convivial.

La cuisine en gestion libre (facultatif)

S'il n'existe pas de cuisine en gestion libre, il est conseillé de mettre à disposition du client une tisanerie.

2.2- Les espaces « nuit »

Les espaces « nuit » sont bien distincts des espaces « jour ».

Le **RANDO PLUME** dispose de chambres équipées, de 6 places maximum (lits individuels ou doubles, voire superposés).

Quelque soit le nombre de lits, il est veillé à garder un caractère « intime ». Chaque chambre doit donner les meilleures garanties de repos à ses occupants.

Les isolations phonique et thermique sont assurées.

L'occultation de la lumière doit pouvoir être assurée par des rideaux ou des volets.

La literie est confortable et en bon état. Chaque lit est équipé de :

- un sommier et un matelas sains et en bon état,
- un protège matelas et un drap-housse,
- un oreiller ou un traversin avec une taie de protection,
- une couverture et un couvre-lit
- ou une couette
- une lumière individuelle.

L'équipement et le mobilier sont choisis et conçus pour satisfaire dans de bonnes conditions le rangement des effets personnels des occupants (placards et/ou penderies).

L'exploitant doit mettre à disposition des draps et peut proposer de faire les lits.

2.3- Les sanitaires

Les sanitaires du **RANDO PLUME** sont si possible intégrés à chaque chambre, sinon facilement accessibles.

Ils sont en nombre suffisant pour répondre dans le cas d'une occupation maximum de l'hébergement. Ils sont aménagés de façon à ne créer aucune nuisance.

Les sanitaires sont chauffés.

Ils comprennent au minimum :

- une douche pour 4 personnes
- un lavabo ou vasque pour 4 personnes
- un WC pour 6 personnes

Leur équipement est complet, rationnel et fiable et comprend au minimum :

- pour chaque douche : un sas de déshabillage aménagé et équipé (patères, porte-serviettes, tablettes, porte-savon). La quantité d'eau chaude correspond aux besoins d'une occupation maximum,
- pour chaque lavabo : un miroir, une tablette, porte-serviettes, prise électrique, poubelle. Lorsqu'ils sont collectifs, la présence de séparations (type « cabine ») est recommandée.

Une note de caractère serait la bienvenue.

Pour les chambres dont les sanitaires sont privatifs, lorsque la capacité de la chambre est supérieure à 3, le WC doit être séparé de la salle d'eau.

Un WC, accompagné d'un lavabo, directement accessible au retour des activités, sans nécessairement accéder aux chambres ou aux pièces communes, est indispensable.

Sur demande, l'exploitant est tenu de mettre le linge de toilette à disposition.

2.4- Les espaces « activités »

Ces espaces communs font partie intégrante de l'identité du **RANDO PLUME**.

Une ou plusieurs salles annexes sont aménagées et équipées de manière à faciliter la pratique des activités à partir de l'établissement et/ou à proximité.

Un local technique doit permettre de nettoyer et de stocker le matériel dans un endroit sûr. Il peut également contenir les équipements nécessaires pour l'entretien et la réparation du matériel.

Un vestiaire équipé, indépendant ou non du local, permet à la clientèle de ranger et de faire sécher ses vêtements.

2.5- Les espaces « détente »

Ces espaces sont aménagés et équipés de manière à favoriser le repos et la détente (bibliothèque, espace musique, véranda, patio, loggia, terrasse...).

Ils sont confortables. Le décor et le mobilier sont en harmonie avec le lieu.

Ces espaces permettent d'affirmer l'ambiance caractéristique du **RANDO PLUME**. Ils seront conçus, ici, pour profiter de telle curiosité architecturale de la bâtisse, là, pour bénéficier d'un point de vue sur le paysage environnant...

3- AMENAGEMENTS PARTICULIERS

3.1- L'accessibilité

Les personnes handicapées pratiquent de plus en plus des activités de balade et de découverte.

Dans cette perspective, certains aménagements spécifiques (conception d'espaces, de passages, et d'équipements adaptés) doivent être conçus (se renseigner auprès des services compétents sur les éventuelles dispositions réglementaires).

3.2- L'accueil des enfants et des adolescents

En ce qui concerne l'accueil des groupes d'enfants ou d'adolescents, le **RANDO PLUME** se réfère aux normes de la Direction de la Jeunesse et Sport et le Ministère de l'Education Nationale.

L'établissement **RANDO PLUME** est implanté sur ou à proximité d'itinéraires ou de sites liés aux activités de nature et de découverte du patrimoine.

La vocation du **RANDO PLUME** est de faciliter l'accès à ces activités : randonnée pédestre, équitation, sports aquatiques, VTT, escalade, spéléologie, ski, pêche, etc.

L'exploitant met en place une certaine organisation qui permet la pratique de ces activités (voir paragraphe 2).

1- LE PÔLE INFORMATION

L'établissement est un point d'information touristique. Il doit être en relation avec l'Office de Tourisme, le Syndicat d'Initiative local, le Pays d'Accueil Touristique, etc, pour disposer des outils qui permettent d'informer le client de manière exhaustive.

L'établissement doit être pourvu au minimum :

- des différents documents touristiques correspondant à son secteur,
- d'ouvrages permettant de mieux appréhender le pays (patrimoine bâti, naturel, culturel...),
- d'une cartographie de la région où sont situés les sites, les prestataires et toute autre donnée liée à la pratique des activités de balade et de découverte. Si ce document n'existe pas, il doit être conçu par l'exploitant. Il peut être présenté sous forme d'un panneau d'affichage, d'une carte ou d'un classeur.
Cette cartographie sera complétée d'un document de suggestions réunissant toutes les informations relatives à la pratique des diverses activités dans la région (cartes, guides...) et des renseignements pratiques correspondant (coordonnées des prestataires, heures d'ouverture, prix pratiqués...). Il sera particulièrement précis sur les itinéraires de balade et de randonnée existants à partir de l'établissement et à proximité (nature des circuits, type de pratiques, thèmes...).

Ces documents doivent être consultables dans un espace bien identifié (une bibliothèque par exemple). Ils doivent être en bon état et actualisés.

L'information du client doit être considérée comme un service à part entière. L'exploitant du **RANDO PLUME** est en mesure de renseigner la clientèle de manière précise. Il doit connaître la région et les établissements partenaires qui permettent de pratiquer les différentes activités du secteur (centre de tourisme équestre, base d'escalade, loueur et réparateur de bicyclette, centre nautique...).

2- L'ACCOMPAGNEMENT

L'offre d'activités touristiques est régie par la loi 92-645 du 13-07-92 fixant les conditions d'exercice des activités relatives à l'organisation et à la vente de voyages et de séjours.

Le RANDO PLUME propose son offre activités conformément aux termes de cette loi.

L'établissement dispose en interne, ou en faisant appel à des tiers, d'un pôle de personnes pouvant, sur réservation, accompagner et guider les clients qui en font la demande.

3- LA LOCATION DE MATERIEL

L'exploitant doit assurer un service de location de matériel en lien avec les activités de nature et de découverte praticables aux alentours. Soit l'exploitant loue lui-même ce matériel, soit il assure la réservation à un tiers. Le matériel doit être en conformité avec la réglementation le concernant.

CHAPITRE 5 SERVICES ET PRESTATIONS ASSOCIÉS

Ces services sont obligatoirement proposés.

Ils sont assurés au sein même de l'établissement ou par le biais d'un tiers si l'exploitant ne dispose pas de la disponibilité, des moyens ou des compétences requis.

Ce dernier s'engage à fournir ces services en conformité avec la réglementation en vigueur.

1- LA RESTAURATION

Le **RANDO PLUME** garantit une restauration de qualité.

Il doit, sur réservation, fournir le repas du soir, le petit déjeuner et le panier pique-nique le midi.

➤ Le repas du soir :

L'exploitant peut proposer, outre un dîner classique, des formules personnalisées ou adaptées à la clientèle : plat unique « randonneur », dîner du terroir, repas exotique, etc.

➤ Le petit déjeuner :

En dehors du petit déjeuner classique, il est vivement recommandé de proposer une option améliorée, plus consistante et plus variée en fonction du profil de la clientèle et des activités qu'elle pratique.

➤ Le panier pique-nique :

Sur demande préalable, l'exploitant doit être en mesure de fournir des repas froids à emporter. L'originalité et la commodité sont recherchées. Le sandwich n'est pas banni, car il « séduit » certains amateurs, mais il ne peut être l'objet d'une seule proposition.

L'utilisation de produits issus d'agricultures respectueuses de l'environnement (produits bio, agriculture "raisonnée"...) dans la conception des repas est vivement recommandée.

La table fait l'objet d'une certaine attention. Les couverts et assiettes sont en harmonie avec le lieu, les repas, etc.

Dans la mesure du possible, les repas pourront être modulables en fonction des besoins de la clientèle. L'exploitant peut ainsi être amené, sur demande préalable d'un groupe de clients, à adapter son menu, si cette modification n'entraîne pas de perturbations notables du service habituel.

La participation des clients au service des repas est laissée à l'appréciation de l'exploitant, en fonction des convives, du contexte, des habitudes de la maison... et sous réserve qu'elle participe à l'ambiance la meilleure.

2- LE TRANSPORT

Le transport des personnes

L'exploitant assure sur demande préalable (lui-même ou par l'entremise d'un tiers), le transport des clients d'une halte de transport en commun jusqu'à l'hébergement, en début et/ou fin de séjour, sur une distance de 30 km maximum.

Le transport des bagages

L'exploitant assure sur réservation (lui-même ou par l'entremise d'un tiers), le transport des bagages des clients jusqu'à un autre hébergement ou une halte de transport en commun, sur une distance de 30 km maximum.

3- LA CONSIGNE

L'exploitant peut être amené à garder le matériel et/ou le véhicule de sa clientèle pendant plusieurs jours, si l'établissement se situe sur le point de départ et/ou d'arrivée d'un circuit de randonnée.

Il doit disposer de lieux réservés à cet effet.

4- LINGERIE

L'exploitant doit assurer sur réservation (lui-même ou par l'entremise d'un tiers) les besoins de lavage et de séchage du linge personnel des clients, selon des conditions préalablement fixées (délais, tarifs...).

5- RESERVATION DE SERVICES

L'exploitant peut, sur demande préalable, prendre en charge la réservation d'autres hébergements, de moyens de transports, de location de matériel, d'accompagnement, etc.

6- AUTRES SERVICES

Un téléphone sera mis à disposition du client, si possible dans un espace ne perturbant pas les autres clients, et garantissant par là même, la tranquillité de l'utilisateur.

Il est obligatoire de tenir à jour une liste des numéros de téléphone d'urgence, des informations sur la météo et la sécurité. Ces éléments feront l'objet d'un document spécifique à disposition de la clientèle (panneau d'affichage, plaquette d'information...).

L'exploitant détient une trousse de premiers secours (bandes, désinfectant...), régulièrement mise à jour.

Le **RANDO PLUME** peut élargir la palette des services.

CHAPITRE 6 LA PARTICIPATION A LA VIE DU RESEAU

Le label **RANDO PLUME** est un produit de la marque **RANDO ACCUEIL**.

1- PROMOTION

L'exploitant s'engage à promouvoir le réseau et à communiquer sur son appartenance à celui-ci, au travers des actions suivantes :

- afficher la charte de qualité **RANDO PLUME**,
- afficher et diffuser les dépliants et supports du réseau **RANDO PLUME** et de la marque **RANDO ACCUEIL** mis à sa disposition,
- reproduire le logo **RANDO PLUME** sur tout document de promotion,
- citer le réseau dans ses opérations de communication,
- apposer l'enseigne **RANDO PLUME** sur la façade principale de son établissement.

L'exploitant a connaissance de l'étendue géographique du réseau et des zones d'implantation.

L'exploitant tient à la disposition de la délégation régionale tous les renseignements utiles concernant son activité (services, prestations, tarifs...).

2- REFLEXIONS ET ECHANGES AU SEIN DU RESEAU

Rencontres et Formations

L'exploitant est vivement convié à participer aux différentes journées d'échanges organisées au sein du réseau : réunions d'information, stages de formation, etc.

Dynamique inter établissements

L'exploitant s'engage à travailler en partenariat avec les établissements du réseau **RANDO ACCUEIL** situés à proximité, au travers par exemple des actions suivantes :

- coorganisation de séjours et de randonnées,
- mise à disposition de la clientèle des documents de promotion des autres établissements,
- renseignement sur l'offre de ces hébergements,
- échanges de clientèle.

Suivi et conformité à la charte

L'exploitant accepte de recevoir le ou les contrôleurs en charge du respect de la charte (visite programmée ou anonyme).

3- OBSERVATION DES MARCHES ET DES RESULTATS

La pertinence des stratégies de production, de promotion et de mise en marché dépend en partie de la qualité de l'observation.

Le rôle de l'exploitant est essentiel dans le travail de collecte et d'analyse de toutes les données nécessaires. Il s'engage à s'investir dans cette démarche en participant aux travaux des délégations régionales : questionnaire, grille de suivi de la clientèle, etc.

Cahier des Charges RANDO GITE

SOMMAIRE

INTRODUCTION.....	3
CHAPITRE 1 - L'ACCUEIL	4
1- La période d'ouverture	4
2- L'information préalable.....	4
3- L'arrivée du client	4
4- La signalisation	4
5- L'affichage.....	5
6- La tarification.....	5
CHAPITRE 2 - CADRE ET ENVIRONNEMENT.....	6
1- Site d'implantation	6
2- Environnement	6
3- Le bâtiment	6
4- Les abords	6
5- Le stationnement	7
CHAPITRE 3 - AMENAGEMENT INTERIEUR.....	8
1- Fonctionnalité et agencement.....	8
2- Les espaces.....	8
2.1- Les espaces " jour "	8
2.2- Les espaces " nuit "	9
2.3- Les sanitaires.....	9
2.4- Les espaces " activités "	11
3- Aménagements particuliers	11
3.1- L'accessibilité	10
3.2- L'accueil des enfants et des adolescents	11
CHAPITRE 4 - LES ACTIVITES.....	12
1- Le pôle information	12
CHAPITRE 5 - SERVICES ET PRESTATIONS ASSOCIÉS.....	13
1- Les services obligatoires	13
1.1- Téléphone.....	13
1.2- Trousse de secours	13
2- Les services recommandés.....	13
2.1- La restauration.....	13
2.2- Le transport	13
2.3- La consigne.....	13
CHAPITRE 6 - LA PARTICIPATION A LA VIE DU RESEAU.....	14
1- Promotion.....	14
2- Réflexions et échanges au sein du réseau.....	14
3- Observation des marchés	14

Traditionnellement conçu pour l'accueil des randonneurs itinérants, le **RANDO GITE** répond le temps d'une étape ou d'un court séjour, aux besoins des amateurs de balade, de nature et de découverte.

Le label **RANDO GITE** est un produit de la marque **RANDO ACCUEIL**.
Cette marque regroupe cinq types d'hébergements thématiques " balade et randonnée " :
RANDO GITE et **RANDO PLUME**, **RAND'HOTEL**, **RANDO TOILE**, **RANDO REFUGE**.

Les conditions d'accueil dans un **RANDO GITE** se caractérisent par :

1- LA PERIODE D'OUVERTURE

Le **RANDO GITE** est ouvert au moins six mois de l'année, sauf situation géographique exceptionnelle.

2- L'INFORMATION PREALABLE

L'exploitant est capable, dès le premier contact, d'informer le client sur le fonctionnement de l'établissement, les diverses possibilités d'activités et leurs conditions de pratique, ainsi que sur le potentiel touristique de la région.

Si l'accès au **RANDO GITE** est sujet à des difficultés particulières, le client doit être informé précisément sur ses conditions d'accès.

Ces informations font l'objet d'un document spécifique qui peut être adressé au client sur demande.

L'exploitant prend les dispositions pour répondre dans les meilleurs délais aux demandes de renseignements préalables des clients. Il est recommandé aux établissements d'être équipés des différents outils actuels de communication (répondeur, transfert d'appel, adresse électronique, minitel, fax...).

3- L'ARRIVEE DU CLIENT

L'accueil est fait par l'exploitant. S'il ne peut être présent, le client en est informé et des dispositions sont prises pour qu'il puisse s'installer.

Une note d'information à l'attention de la clientèle de passage est affichée à l'extérieur précisant les conditions d'accès au **RANDO GITE** ainsi que les coordonnées de l'exploitant.

Si le **RANDO GITE** est complet, l'exploitant est capable de fournir d'autres adresses d'hébergement aux alentours.

4- LA SIGNALISATION

La signalisation doit être efficace et intégrée à l'environnement.

Elle est nécessairement plus présente lorsque l'établissement est isolé.

Il est indispensable de se renseigner sur les éventuelles dispositions réglementaires locales tant pour la signalisation routière que pour la signalisation à partir des grands itinéraires de randonnée.

Cette signalisation a également une valeur d'appel pour l'établissement et le réseau.

Dans la mesure du possible, la signalisation fera apparaître le logo **RANDO GITE**.

5- L’AFFICHAGE

Un panneau d’affichage est obligatoire, soit dans l’entrée du RANDO GITE, soit dans la salle de séjour.

Il doit contenir au minimum les informations suivantes :

- La charte de qualité RANDO GITE,
- le règlement intérieur du gîte, s’il en existe un,
- les différents tarifs pratiqués,
- la liste des établissements adhérant au réseau RANDO ACCUEIL,
- la liste des numéros de téléphone d’urgence et adresses utiles : les secours, médecins, gendarmes, hôpitaux, vétérinaires, réparateurs, météorologie...

6- LA TARIFICATION

La tarification est laissée à l’appréciation de chacun et concerne :

- la nuitée,
- le petit déjeuner (facultatif),
- la 1/2 pension (facultatif) ,
- la pension complète (facultatif),
- les autres services : location de matériel, activités, etc (facultatif),
- la taxe de séjour (si nécessaire).

Les tarifs sont fixés pour l’année. Ils doivent être détaillés et affichés à l’intérieur du RANDO GITE.

Le site d'implantation est un gage de succès pour l'établissement : cadre et environnement participent à l'atmosphère de l'hébergement.

1- SITE D'IMPLANTATION

L'établissement est implanté en zone rurale, isolé ou non dans un hameau ou dans un village.

2- ENVIRONNEMENT

Le **RANDO GITE** doit permettre à la clientèle d'établir des rapports privilégiés avec l'environnement.

L'exploitant est soucieux de développer une organisation qui prenne en compte la gestion et la protection de cet environnement (aménagements paysagers, réduction et tri des déchets, utilisation de produits d'entretien non nocifs, gestion rationnelle des consommations d'eau et d'énergie...).

Il sensibilise et informe les clients sur les méthodes appliquées dans l'établissement.

3- LE BATIMENT

Le bâtiment est sain et entretenu.

Traditionnel ou contemporain, il doit être intégré à son environnement.

Qu'il s'agisse d'une ancienne bâtisse rénovée ou d'une construction récente, il respecte autant que possible les matériaux et le caractère du pays.

4- LES ABORDS

Les abords correspondent à l'espace qui appartient à l'établissement et qui le jouxte.

L'exploitant accorde une attention particulière à leur mise en valeur. Aucune nuisance persistante, de nature visuelle, olfactive ou sonore, ne doit troubler le séjour de la clientèle.

Ils sont soignés, entretenus et peuvent faire l'objet d'aménagements spécifiques : terrasse, jardin, etc.

Si une autre activité s'exerce sur la propriété (agricole, commerciale...), elle pourra être mise en évidence, tout en respectant les espaces de repos réservés à la clientèle.

5- LE STATIONNEMENT

Le parking, ou le garage, permet le stationnement des véhicules sur place ou à une distance raisonnable de l'établissement.

Les places de stationnement sont en nombre suffisant pour convenir lors de l'occupation maximum du **RANDO GITE**.

Chapitre 3

AMENAGEMENT INTERIEUR

Le **RANDO GITE** est soumis au respect des normes et réglementations en vigueur (sécurité incendie, sanitaires, hygiène, accessibilité...).

Il fait l'objet, dans son ensemble, d'un entretien régulier. Il est correctement isolé et aéré.

L'exploitant est encouragé à manifester une sensibilité particulière eu égard à l'environnement (tri des déchets, recours aux énergies renouvelables...).

1- FONCTIONNALITE et AGENCEMENT

L'aménagement intérieur du bâtiment est conçu de manière cohérente.

Les différents espaces permettent une cohabitation satisfaisante entre les différents utilisateurs : ils facilitent les déplacements et favorisent tant la convivialité que le repos.

Le volume de ces espaces doit être cohérent avec la capacité maximale prévue.

2- LES ESPACES

2.1- Les espaces " jour "

La salle de séjour / salle à manger

Le **RANDO GITE** dispose d'une ou plusieurs salles de séjour adaptées à sa capacité.

Cette pièce doit faire l'objet d'une attention particulière, c'est un lieu de rencontre. Elle est chaleureuse et doit garder son côté fonctionnel.

Elle est équipée en nombre suffisant :

- de tables,
- de chaises ou bancs,
- d'une cheminée ou d'un poêle ou autre moyen de chauffage.

Le mobilier et la décoration participent à instaurer un climat convivial.

Un coin " détente " sera apprécié.

La cuisine en gestion libre

Le **RANDO GITE** propose une cuisine en gestion libre.

Cette condition n'exclue pas la présence d'un service restauration dans l'établissement.

Elle se compose au minimum de :

- une gazinière ou de plaques chauffantes,
- un four traditionnel ou four micro-onde,
- une cafetière électrique,
- un évier,
- un réfrigérateur,
- des rangements,
- de la vaisselle, des ustensiles de cuisine en quantité suffisante.

Si la cuisine est intégrée à la salle de séjour, il est nécessaire que ces deux espaces soient différenciés (cloison à mi-hauteur par exemple).

2.2- Les espaces " nuit "

Les espaces " nuit " sont bien distincts des espaces " jour ".

Le **RANDO GITE** dispose de dortoirs et/ou de chambres.

Les dortoirs et/ou chambres, pour les gîtes d'étape en création, peuvent héberger 8 personnes au maximum.

Les bas-flancs sont à proscrire pour ces nouvelles créations.

Pour les gîtes plus anciens disposant d'une capacité supérieure, il est conseillé de procéder à un cloisonnement de l'espace favorisant l'intimité de chacun.

La literie est confortable et en bon état. Chaque lit est équipé de :

- un sommier et un matelas sains et en bon état,
- un protège matelas et un drap-housse,
- une couverture au minimum par personne,
- un oreiller ou un traversin avec une taie de protection.

L'équipement et le mobilier sont harmonieusement choisis et conçus pour satisfaire dans de bonnes conditions le rangement des effets personnels des occupants (placards et/ou penderies).

Les isolations phonique et thermique sont assurées.

L'occultation de la lumière doit pouvoir être assurée par des rideaux ou des volets.

2.3- Les sanitaires

Les sanitaires du **RANDO GITE** peuvent être communs à plusieurs dortoirs et/ou chambres.

Ils sont facilement accessibles à partir des dortoirs et/ou chambres et aménagés de façon à ne créer aucune nuisance.

Pour plus de confort, il est souhaitable que les sanitaires soient chauffés.

Ils comprennent au minimum :

- une douche pour 6 personnes
- un lavabo ou vasque pour 6 personnes
- un WC pour 6 personnes

Leur équipement est complet, rationnel et fiable et comprend au minimum :

- pour chaque douche : un sas de déshabillage aménagé et équipé (patères, porte-serviettes, tablettes, porte-savon). La quantité d'eau chaude correspond aux besoins d'une occupation maximum,
- pour chaque lavabo : un miroir, une tablette, porte-serviettes, prise électrique, poubelle.

Un WC/lavabo directement accessible de la partie jour est souhaitable.

2.4- Les espaces " activités "

Ces espaces communs font partie intégrante de l'identité du **RANDO GITE**.

Une ou plusieurs salles annexes sont aménagées et équipées de manière à faciliter la pratique des activités à partir de l'établissement et/ou à proximité.

Un local technique doit permettre de nettoyer et de stocker le matériel dans un endroit sûr. Il peut également contenir les équipements nécessaires pour l'entretien et la réparation du matériel.

Un espace, indépendant ou non du local, permet à la clientèle de ranger et de faire sécher ses vêtements.

3- AMENAGEMENTS PARTICULIERS

3.1- L'accessibilité

Les personnes handicapées pratiquent de plus en plus des activités de balade et de découverte.

Dans cette perspective, certains aménagements spécifiques (conception d'espaces, de passages, et d'équipements adaptés) doivent être conçus (se renseigner auprès des services compétents sur les éventuelles dispositions réglementaires).

3.2- L'accueil des enfants et des adolescents

En ce qui concerne l'accueil des groupes d'enfants ou d'adolescents, le **RANDO GITE** se réfère aux normes de la Direction de la Jeunesse et Sport et le Ministère de l'Education Nationale.

L'établissement **RANDO GITE** est implanté sur ou à proximité d'itinéraires ou de sites liés aux activités de nature et de découverte.

La vocation du **RANDO GITE** est de faciliter la pratique de ces activités : randonnée pédestre, équitation, sports aquatiques, VTT, escalade, spéléologie, ski, pêche, etc.

L'exploitant met en place un pôle d'information qui facilite l'accès à ces activités.

1- LE PÔLE INFORMATION

L'établissement est un point d'information touristique. Il doit être en relation avec l'Office de Tourisme, le Syndicat d'Initiative local, le Pays d'Accueil Touristique, etc, pour disposer des outils qui permettent d'informer le client de manière exhaustive.

L'établissement doit être pourvu au minimum :

- des différents documents touristiques correspondant à son secteur,
- d'une cartographie de la région où sont situés les sites, les prestataires et toute autre donnée liée à la pratique des activités de balade et de découverte. Si ce document n'existe pas, il doit être conçu par l'exploitant. Il peut être présenté sous forme d'un panneau d'affichage, d'une carte ou d'un classeur. Cette cartographie sera complétée d'un document de suggestions réunissant toutes les informations relatives à la pratique des diverses activités dans la région (cartes, guides...) et des renseignements pratiques correspondant (coordonnées des prestataires, heures d'ouverture, prix pratiqués...). Il sera particulièrement précis sur les itinéraires de balade et de randonnée existants à partir de l'établissement et à proximité (nature des circuits, type de pratiques, thèmes...).

Ces documents doivent être en bon état et actualisés.

2- LE POINT " ÉTAPE "

S'il s'agit d'un gîte situé sur un circuit à vocation itinérante marquée (sur un G.R. par exemple), l'exploitant fera en sorte de mettre en place une organisation privilégiant cette activité.

1- LES SERVICES OBLIGATOIRES**1.1- Téléphone**

Un téléphone doit être accessible à tout moment dans le **RANDO GITE** ou à proximité immédiate. Dans ce dernier cas, la localisation du téléphone est parfaitement indiquée.

1.2- Trousse de secours

L'exploitant détient une trousse de premiers secours (bandes, désinfectant...), régulièrement mise à jour.

2- LES SERVICES RECOMMANDÉS**2.1- La restauration**

L'exploitant peut fournir, sur réservation, le repas du soir, le petit déjeuner et le panier pique-nique le midi.

En cas de restauration ouverte à la clientèle extérieure, l'exploitant garantira la tranquillité de ses hôtes séjournant dans le **RANDO GITE**.

2.2- Le transport

Le **RANDO GITE** peut proposer le transport des bagages et des personnes, sur demande préalable.

Il devra s'effectuer en conformité avec les normes en vigueur.

2.3- La consigne

L'exploitant peut être amené à garder le matériel et/ou le véhicule de sa clientèle pendant plusieurs jours. Il devra alors disposer de lieux réservés à cet effet.

Chapitre 6 LA PARTICIPATION A LA VIE DU RESEAU

Le label **RANDO GITE** est un produit de la marque **RANDO ACCUEIL**.

1- PROMOTION

L'exploitant s'engage à promouvoir le réseau et à communiquer sur son appartenance à celui-ci, au travers des actions suivantes :

- afficher la charte de qualité **RANDO GITE**,
- afficher et diffuser les dépliants et supports du réseau **RANDO GITE** et de la marque **RANDO ACCUEIL** mis à sa disposition,
- reproduire le logo **RANDO GITE** sur tout document de promotion,
- citer le réseau dans ses opérations de communication,
- apposer l'enseigne **RANDO GITE** sur la façade principale de son établissement.

L'exploitant a connaissance de l'étendue géographique du réseau et des zones d'implantation.

L'exploitant tient à la disposition de la délégation régionale tous les renseignements utiles concernant son activité (services, prestations, tarifs...).

2- REFLEXIONS ET ECHANGES AU SEIN DU RESEAU

Rencontres et Formations

L'exploitant est vivement convié à participer aux différentes journées d'échanges organisées au sein du réseau : réunions d'information, stages de formation, etc.

Dynamique inter établissements

L'exploitant s'engage à travailler en partenariat avec les établissements du réseau **RANDO ACCUEIL** situés à proximité.

Suivi et conformité à la charte

L'exploitant accepte de recevoir le ou les contrôleurs en charge du respect de la charte (visite programmée ou anonyme).

3- OBSERVATION DES MARCHES

L'exploitant s'engage à répondre aux travaux des délégations régionales : questionnaire, grille de suivi de la clientèle, etc.

uit botanique circuit de St-Jaques

11,7 km

MARCILLAC-LANVILLE

circuit des Grandes Prairies

13,3km + 3,2km

GOURVILLE

circuit de l'Abbaye

LA CHAPELLE

13 km

circuit du Bois Redon

15,2 km

GENAC

19,7km + 2,7km

circuit des Combes

BIGNAC

12 km

les Fontaines

16,6 km + 1,3 km

circuit des Bouchauds

IT-CYBARDEAUX

16 km + 1,6 km

circuit Agrippa

6,9 km

circuit des Hauts de Grosbot

SAINT-GENIS-D'HIERSAC

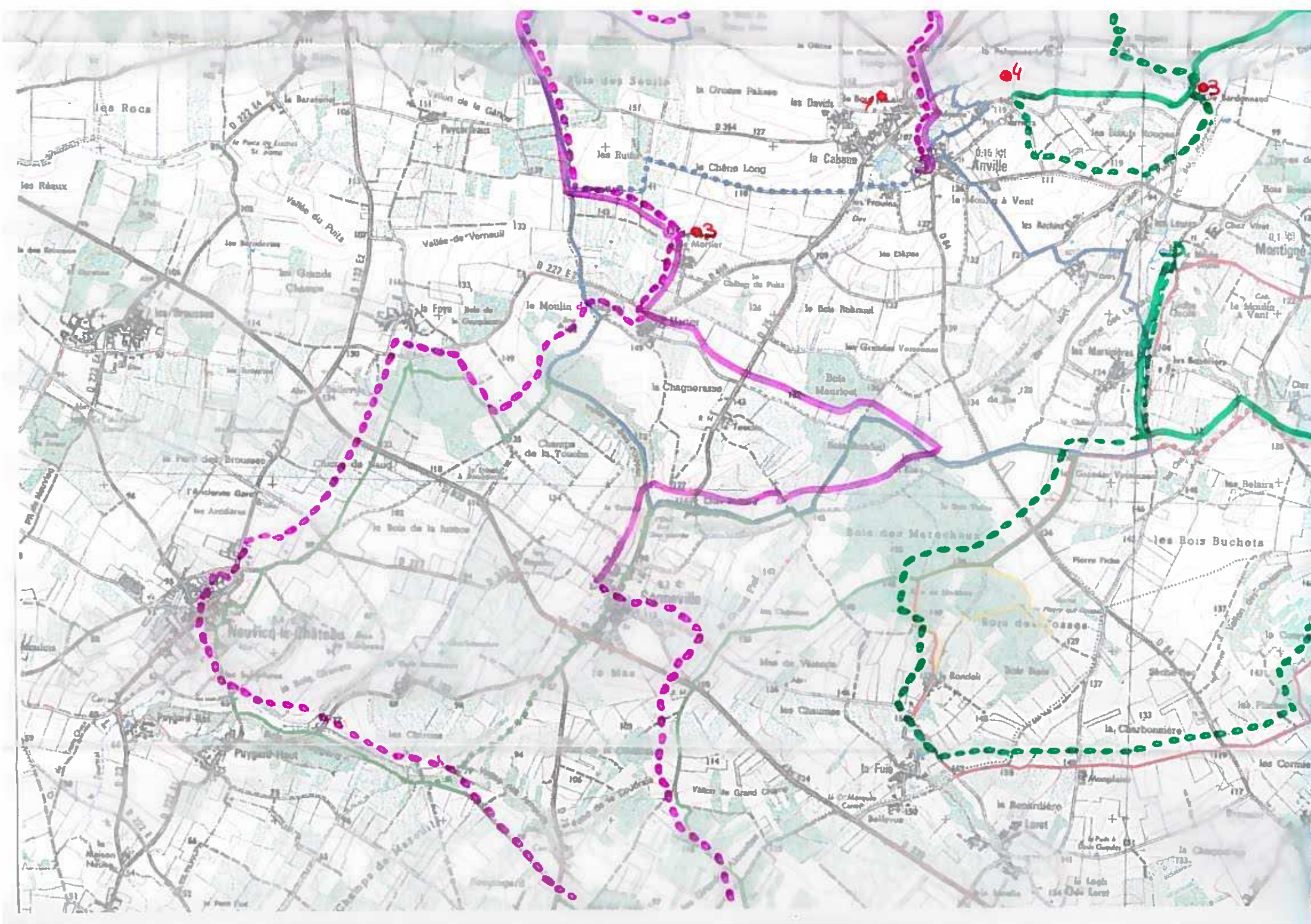
circuit du Thillet

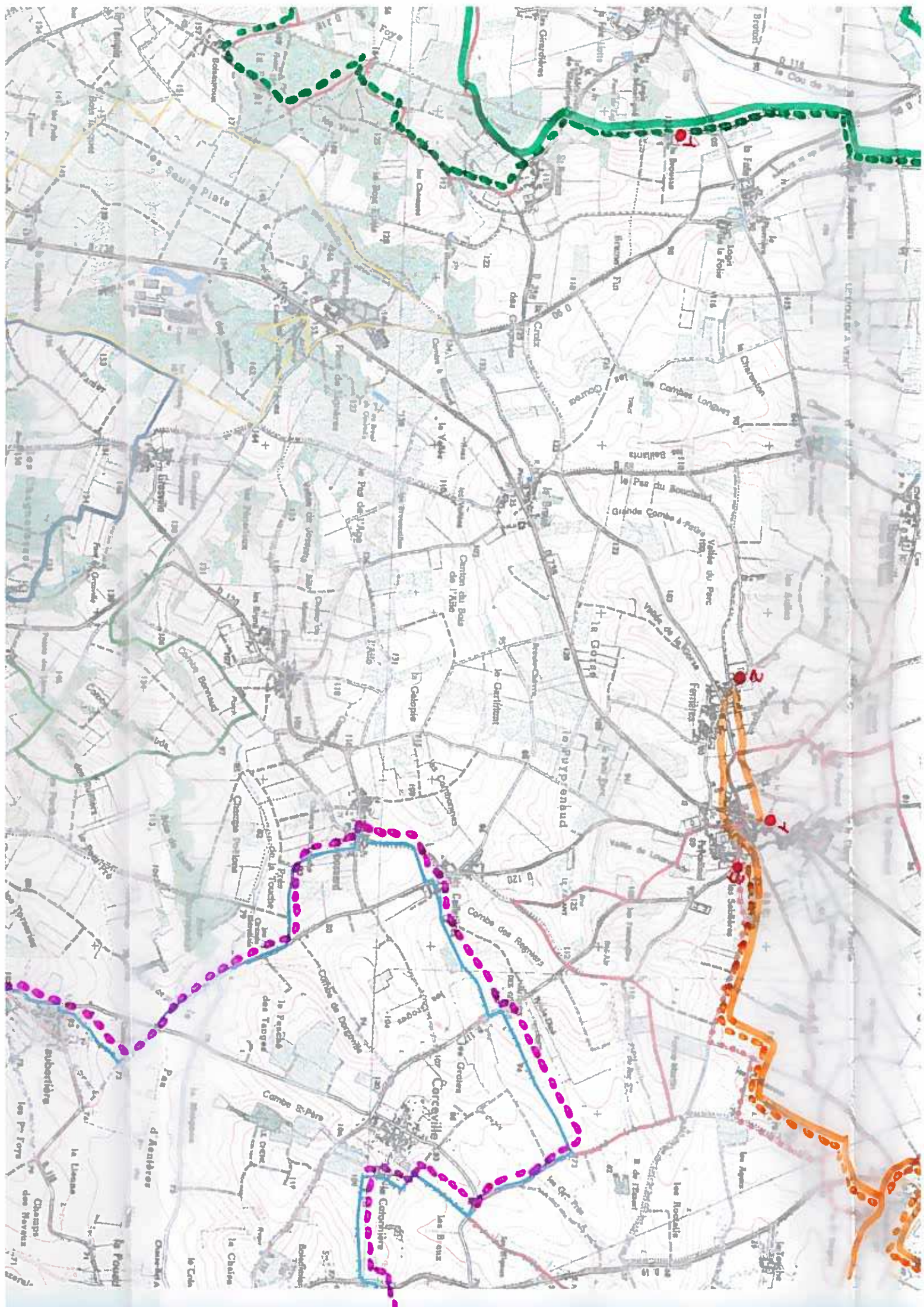
15,5 km + 1,5 km

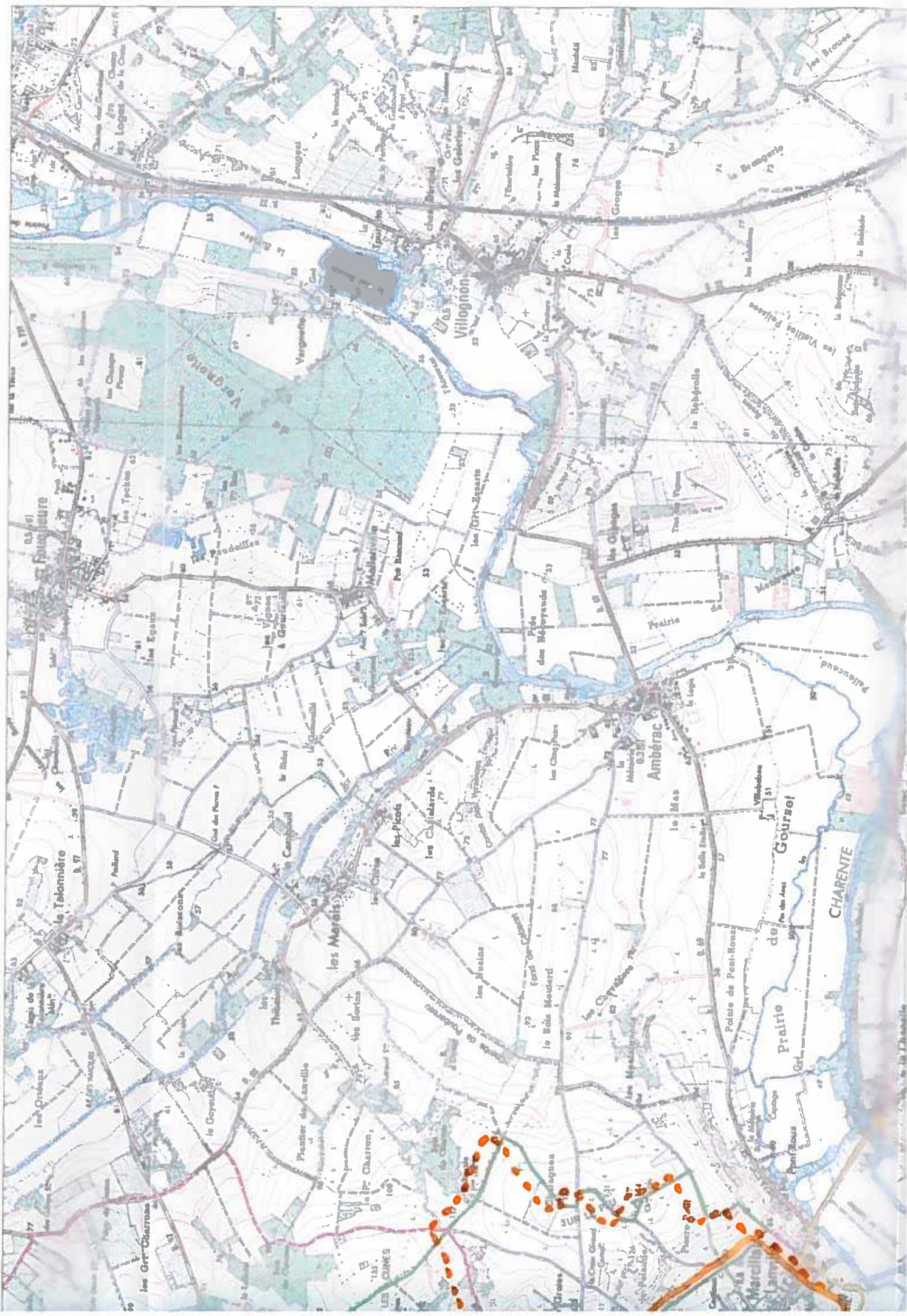
SAINT-AMANT-DE-NOUERE

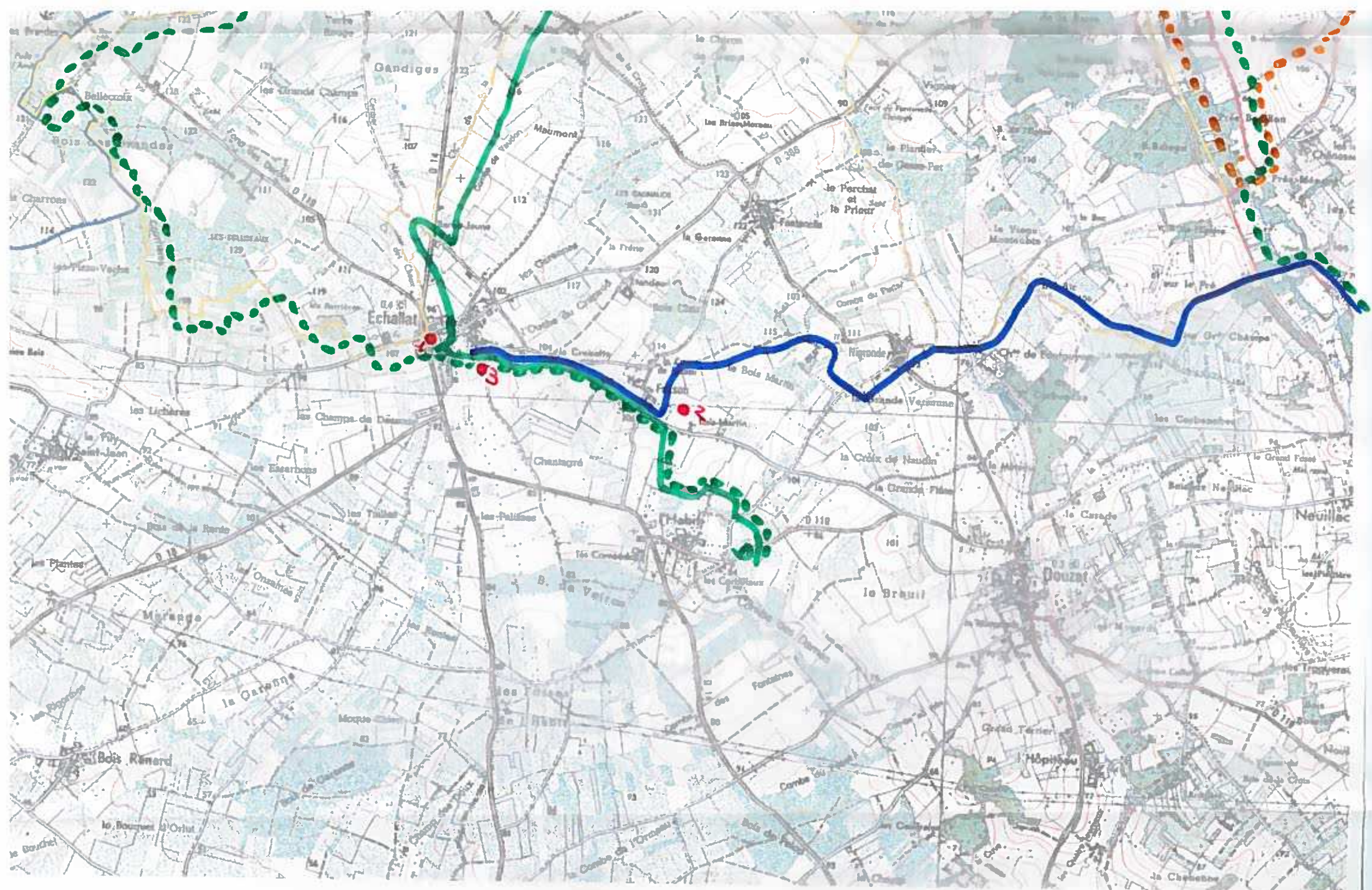
11,5 km


circuit du Val de Nouère











1 : 25 000



Annexe 5 : Classement alphabétique des visites

	NOM	COMMUNE	ADRESSE	TEL	CIRCUIT
A	André AUDOUIN	Echallat	Barbejaune		Les Brandes
	Me AUBINAUD	Mons	Le bourg		Lanville
	Albéric BERNIER	Anville	Le Roc		Anville
B	Nicole BORDIER	Bonneville	La Logerie		Lignéres
	Georges BORDAGE	Plazac	Le bourg		Plazac
	Brasserie Océane	Vaux-Rouillac	Les Surauds		Par Monts et par Vaux
C	Monique CHARBONNAUD	Gourville			Marcillac-Llle
	Comité des Fêtes	Sonneville	Le bourg		Sonneville
	Michel CONGE	Vaux-Rouillac	Le bourg		Par Monts et par Vaux
D	J-Marie DOUBLET	Bonneville	La Brousse		?
	René DUBACK	Mareuil	La Courade		Courbillac-Mareu
	Yvette DEMPURÉ	Mons	La Citerne		aucun
E	Daniel DHAËNE	Rouillac	Boisauroux		Montigné
	Nadine DHIERSAT	Rouillac	Le Breuil		Les Vallons
	Epoux EZENDAM	Mareuil	Le bourg		Plazac
F	Bernadette FOUCHIER	Bignac	L'Haumont		Genac
	Frères FEUGNET	Rouillac	Chez Fleurant		Les Vallons
	Damien GARNIER	Gourville	Les Ferrières		Marcillac-Llle
G	Christian GRAVELAT	Mareuil	La Courade		Courbillac-Mareu
	Patrick GIN	St-Cybardeaux	La Chevalerie		Val de Nouère
H					
I	Lysiane et J-André ISÈRE	Gourville	Les Sablières		Marcillac-Llle
	J-Paul INGRAND	Mareuil	Maisons neuves		Courbillac-Mareu
J					
K					
L	Alain LUCAS	Anville	Le Mortier		Anville
	Marc LÉCHELLE	Vaux-Rouillac	La Pyramide		Les Vallons
	Epoux MARTIN	Courbillac	Le Souterrain		Courbillac-Mareu
M	Guy MORAUD	Gourville			Marcillac-Llle
	Bruno MÉNIER	Echallat			Les Brandes ou Val de Nouère
N	Pierre NAUDIN	Anville	La Bourgeoisie		Anville
O					
P	Emmanuel PIERRE	Echallat	Le bourg		Les Brandes
	Prieuré de la Résurrection	Marcillac ^{lle}	Lanville		Marcillac-Llle
	Olivier PELLETANT	St-Amant	La Chevalerie		Val de Nouère
Q	Jean PÉRILLAUD	St-Genis-d'H.	Le bourg		Le Thillet
	Fé et Jean QUIQUERET	Echallat			Les Brandes
	Franck et Valérie RAFFIER	Auge st-Médard	Le Bardonnaud		Anville
R	David RAMNOUX	Mareuil	Domaine des faix		Courbillac-Mareu
	René-Marie ROULLET-RENOLEAU	St-Genis d'Hiersac	Basse		Hauts de Grosbot
	J-Luc SERVANT	Auge st-Médard	Les Hublins		Anville
T	Christophe TURPEAU	Rouillac	Chez Fleurant		Les Vallons
U					
V	Via Patrimoine (théâtre)	St-Cybardeaux	Théâtre		Les Bouchauds
	Martine VERNISSE	St-Cybardeaux	La Bergerie		Les Brandes
	Marinette VICTORIN	St-Genis d'H.	Route de st-Amant		Le Thillet
W					
X					
Y					
Z					

RÉSUMÉ

La commande était précise dès le départ : imaginer et créer un produit touristique autour des problématiques d'hébergements et de randonnée. Il est vrai que le tourisme est un débouché de développement local intéressant. Cependant, comme tout projet dans les espaces ruraux, à défaut de la présence de grandes entreprises ou autres éléments économiques dynamiques, les collectivités doivent se baser sur leurs ressources humaines, artisanales ou particulières. C'est pourquoi, la mission de ces quatre mois de stage était de prospecter auprès des personnes présentant des caractéristiques professionnelles ou personnelles exceptionnelles, et par conséquent suffisamment pertinentes pour en faire des éléments constitutifs d'un produit touristique complet. Par produit touristique complet, on entend la prise en charge totale de touristes pour des séjours plus ou moins courts. Le séjour comprend les nuits, les repas et les excursions ou autres manifestations diurnes ou nocturnes.

Finalement, le travail de terrain s'est déroulé en deux parties :

- d'abord la quête de ressources patrimoniales (au sens large) et humaines intéressantes auprès des maires de chacune des vingt communes,
- puis la rencontre des personnes faisant référence du point de vue des maires, en fonction de ce qu'ils pouvaient proposer pour enrichir le projet de produit touristique.

Ensuite, un tri a été opéré avant d'envisager la proposition de circuits types prenant en compte, non seulement les chemins de randonnée existant déjà sur le territoire mais aussi les données concernant la participation de particuliers au projet. Les circuits ont été proposés de deux façons :

- d'une part des modules d'une journée permettant de les mettre à disposition librement,
- d'autre part des séjours complets de plusieurs jours.

En principe, le travail rendu, conçu comme un document de travail, peut être utilisé de façon très opérationnelle pour continuer de mettre en place le projet par la suite.